

El Camí Reial de Puigpunyent

“Un proyecto que nos compromete a todos”



*Jose Fº Suárez Ayala (MFyC)
Festes d'estiu Es Fortí. Palma de Mallorca
14 Septiembre 2109*

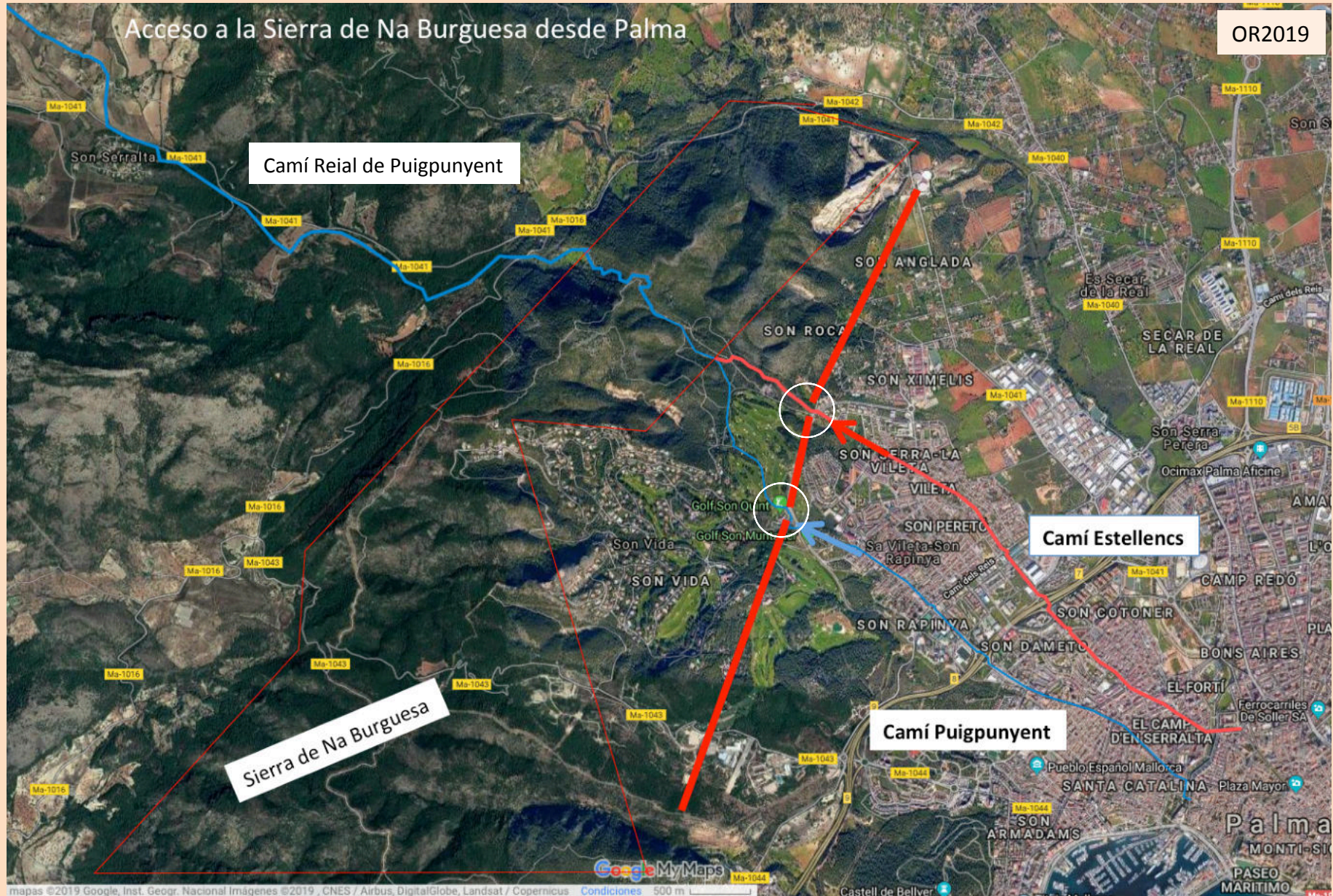
Objetivo



- Analizar mediante mapas desde 1644 y mediante ortofotos desde 1956, el trazado del **camí Reial de Puigpunyent (CRP)** y sus dos variantes desde Palma, el **camí vell de Estellencs (CVE)** y el **camí vell de Puigpunyent (CVP)**.
- Dar a conocer un camino histórico cuya existencia data de al menos el siglo XIII y cuyo trazado permanece apenas sin variaciones desde entonces.
- Defender el trazado de este camino para unir Palma a la GR221
- Sensibilizar a la población y a las autoridades municipales para la protección del Camí Reial de Puigpunyent y contribuir al desarrollo de Palma como ciudad saludable y sostenible.

Justificación

- El estudio sobre el Camí Reial de Puigpunyent, viene impuesto por la necesidad de proteger su trazado original, por su importancia histórica y por ser la única vía de acceso desde Palma a la Sierra de Na Burguesa.
- EL CRP podemos encontrar
 - Tramos de su **empedrado original**.
 - Las ruinas del **hostal de son Marill**.
 - Restos de **hornos de cal**.
 - **Marcas de carros** del antiguo camino.
 - El **cementerio Parroquial** de la Vileta
 - Edificios históricos como **“Villa California”** que servía para descanso de caballerizas y el **Hostal de Son Palmer** utilizado para el descanso de los viajeros.
 - Dos **cruceiros** en el camí dels Reis.
 - En su trayecto se situaban hasta 25 **“possesions”**, en la actualidad aún quedan 17.
- Permiten el acceso a la Sierra de Na Burguesa, a través de la Finca de Son Quint,. De aquí parten excursiones hacia las pedreras de Son Anglada y son Quint, al coll des Vents de Son Marill y de Sa creu, al Puig des Revells, al Valle Encantado y al Mirador de Na Burguesa.



-El recorrido desde la rotonda de son Vida a Pinar Park (CVP) no tiene carril o paso para viandantes siendo peligroso transitar por el mismo pues no hay paso de peatones ni arcenes.

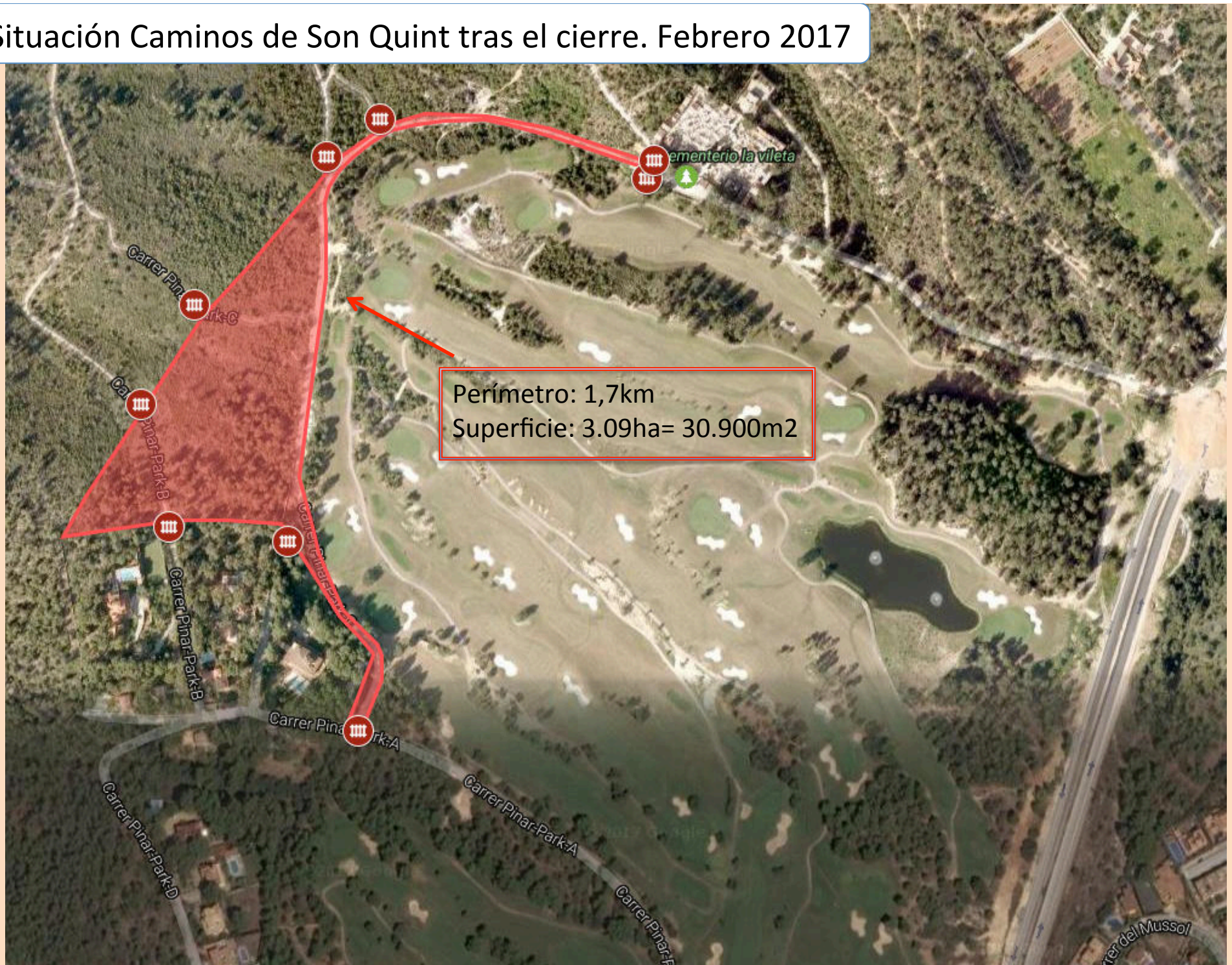
-Desde la rotonda de hipercor hasta la iglesia de la Vileta, las aceras a ambos lados de la carretera solo permiten el paso de peatones en fila india.



Cierre del camino del colesterol
(camí reial de Puigpunyent)
Febrero 2017



Situación Caminos de Son Quint tras el cierre. Febrero 2017



El Camí Reial de Puigpunyent



Documentación Consultada

Aparece...

1. 1596 Muralla de Palma. Plano de **Antoni Verger**

2. 1644 La Ciudad de Mallorca. Plano de **Garau**

Puerta de StªCatalina y Puerta de Jesús

3. 1785 Mapa del **Cardenal Despuig**

Camí Vell de Estellencs y de Puigpunyent

4. 1800 Plano de la Plaza de Palma de **Josef Font**

5. 1850 Mapa Catastral de Palma de Mallorca de **José A. Togores**

6. 1896 Plano de **Palma y sus alrededores**

7. 1920 Plano de la Ciudad de Palma de **Pons Fábregues**

8. 1956 **J.Mascaró Pasarius**

El camino del Merendero y el camino del Cementerio. Vemos el tramo del CVP que llamaremos A´ y que desaparecerá en 2005.

9. 1956 Ortofoto (1ª)

10. 1960 ING (Instituto Geográfico Nacional) 1 ed Mapa Topográfico Nacional 1:50.000 (MTN50)

11. 1965 Mapa Consell de Mallorca

12. 1984 Ortofoto

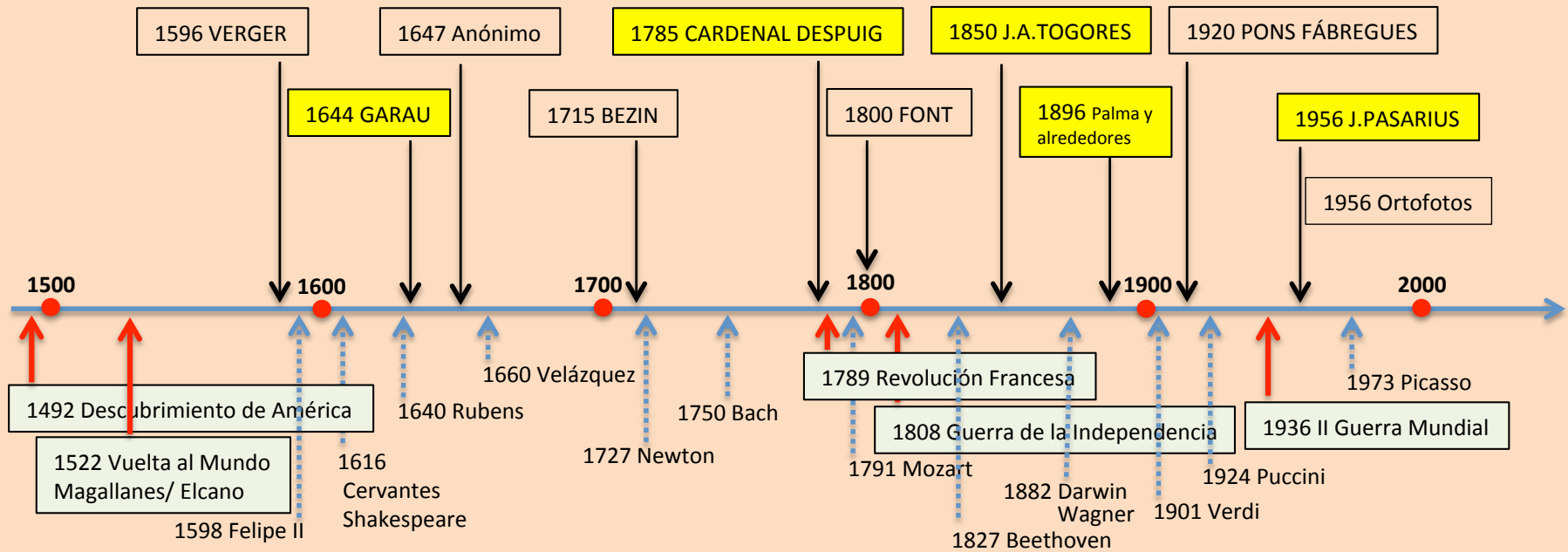

Camino B´ (de los bomberos)

13. 1998 PGOU (Plan de Ordenación Urbana de Palma)

14. 2000-2010 Ortofotos

Se construye el campo de golf (2005-2007):

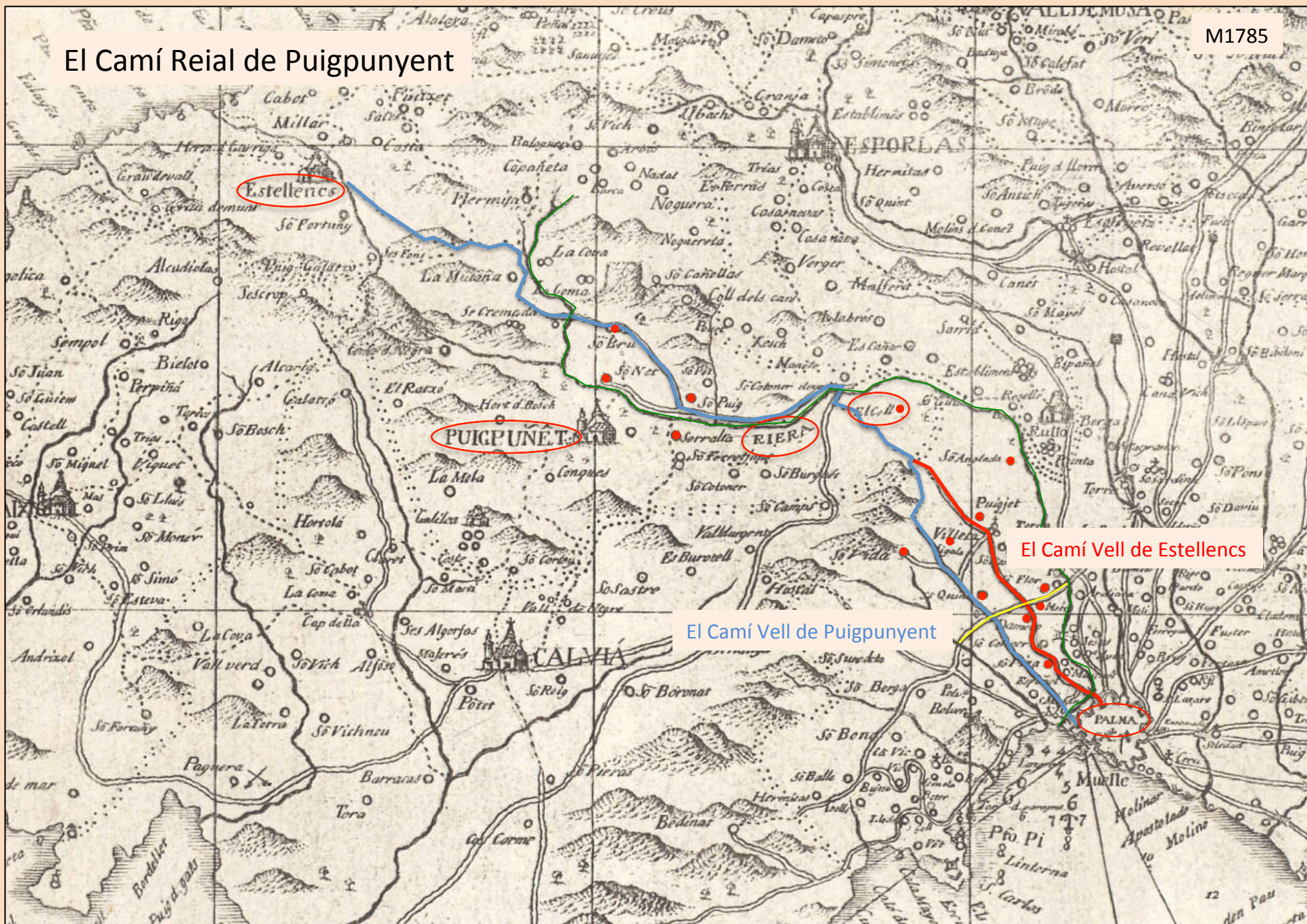
- Desaparece el camino del Merendero y parte del CVP (A´ que queda dentro del campo de golf).
- Aparece el camino del Colesterol y el C´.
- La carretera a Pinar Park sustituye al CVP y otra parte del mismo queda dentro del campo golf.



EL CAMÍ REIAL DE PUIGPUNYENT EN LA HISTORIA



El Camí Reial de Puigpunyent

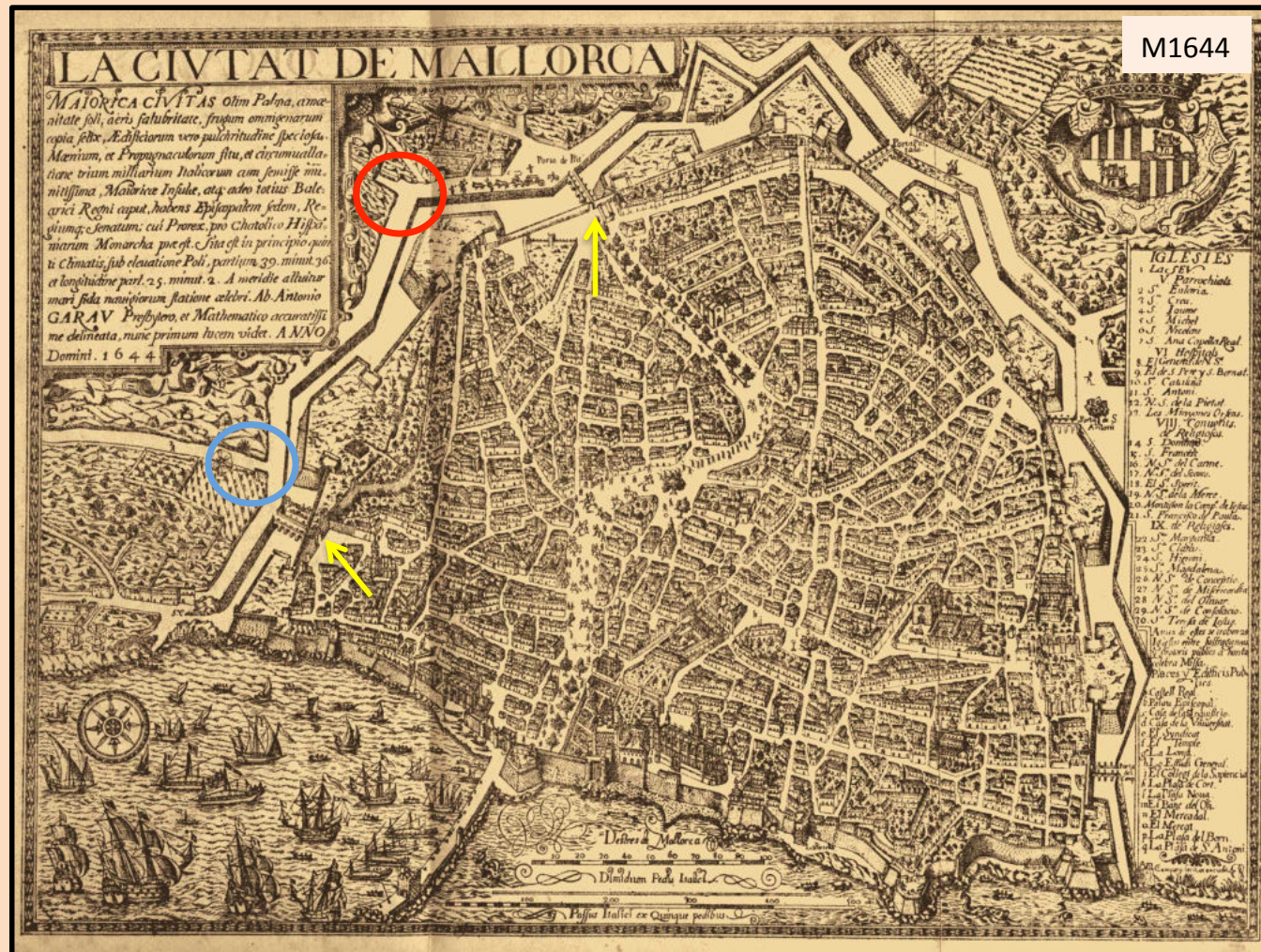


El Camí Vell de Estellencs

El Camí Vell de Puigpunyent

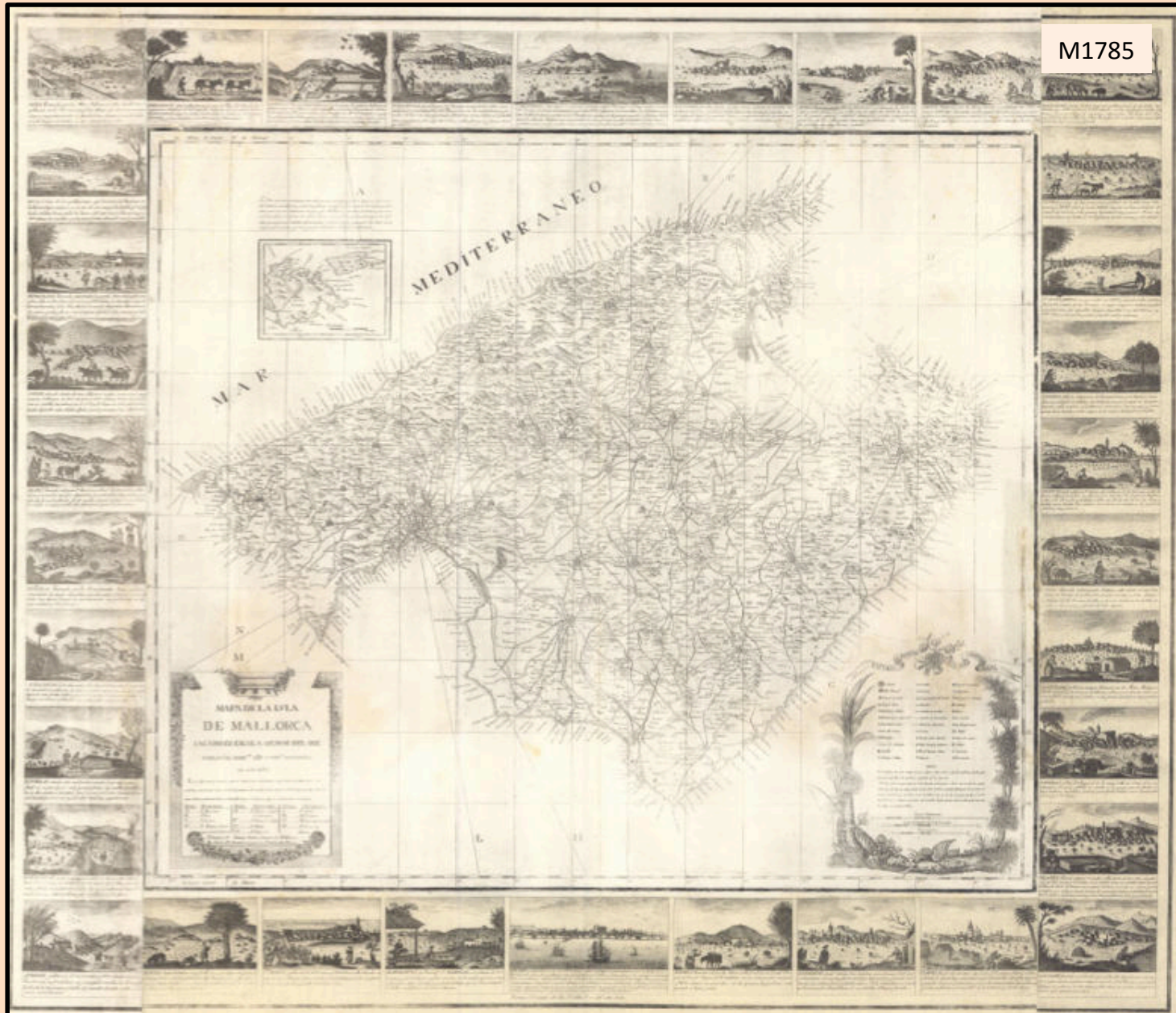
**EL CAMÍ REIAL DE PUIGPUNYENT.
MAPAS Y ORTOFOTOS
INICIO EN PALMA Y TRAYECTO
GENERAL**

2- 1644. La Ciudad de Mallorca. Plano de Garau



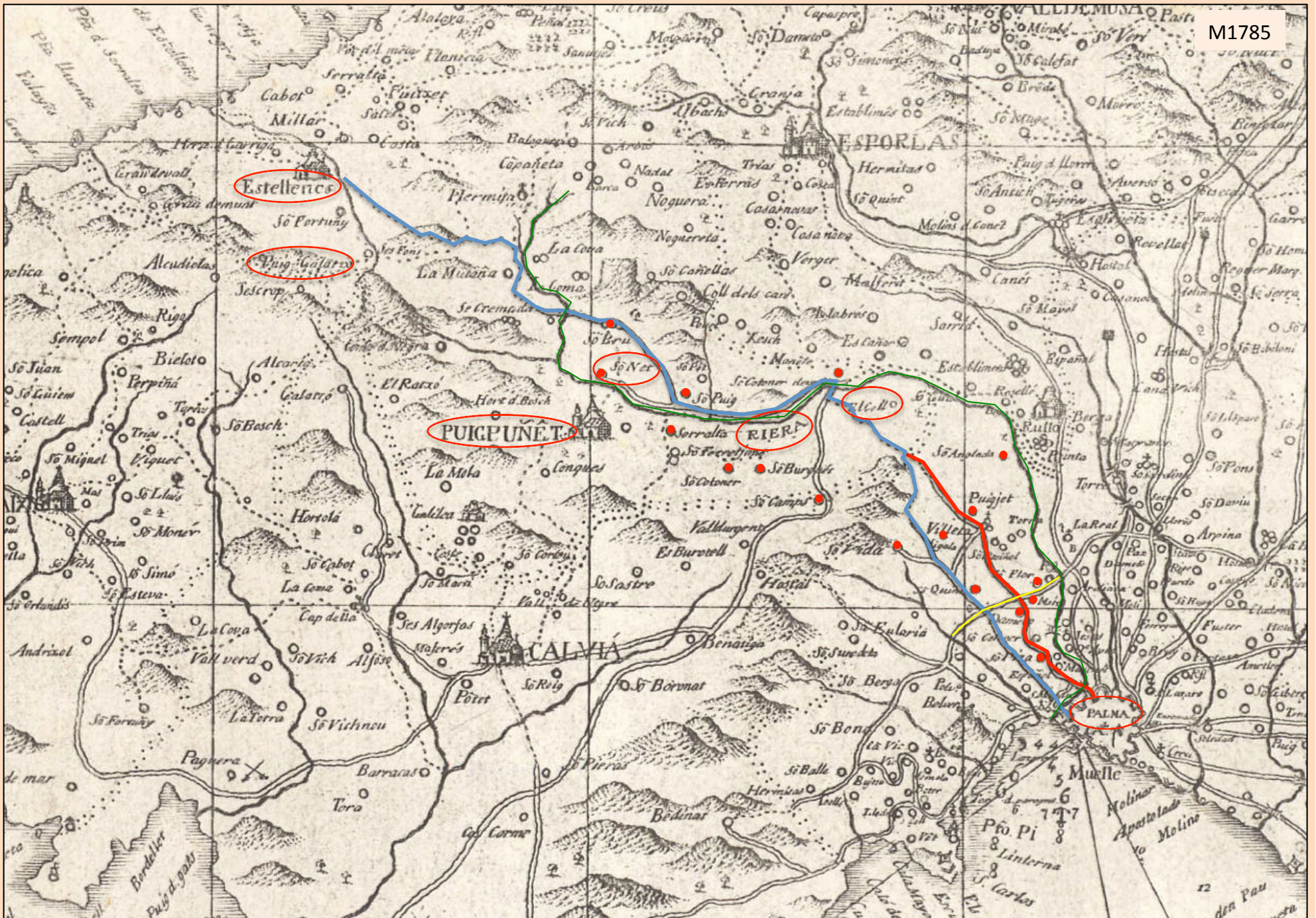
Se trata de un plano el que podemos ver el inicio del camí vell de Estellencs y de Puigpunyent desde las murallas de Palma.
-En el círculo rojo, el camí de la Vileta o de Estellencs, cerca de la puerta de Jesús
-En el círculo azul puede apreciarse: la Puerta de Santa Catalina, el Puente y el camino con un molino. Es el Camí de Puigpunyent (9) o de son Rapinya.

5- 1785 Mapa del Cardenal Despuig

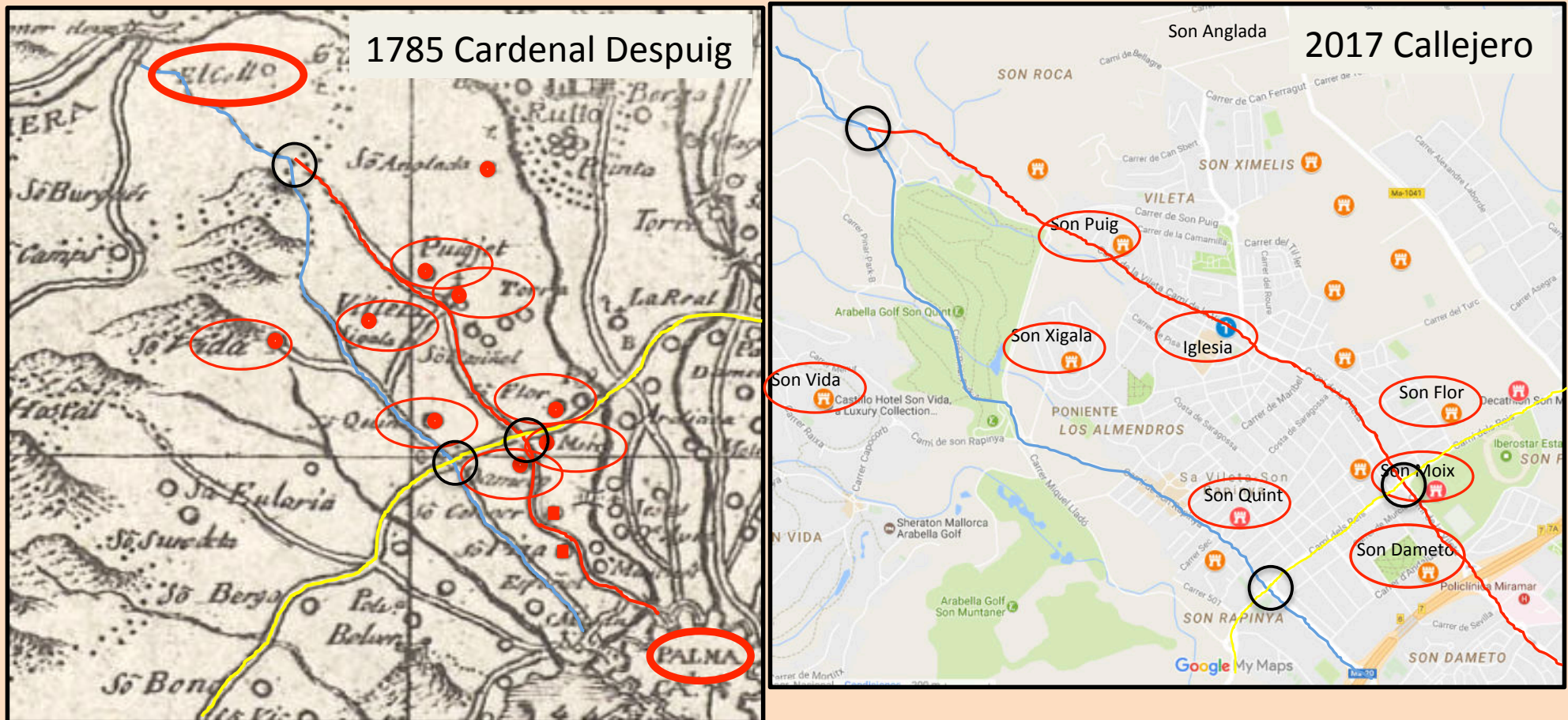


M1785A





Comparativa M1785-OR2017

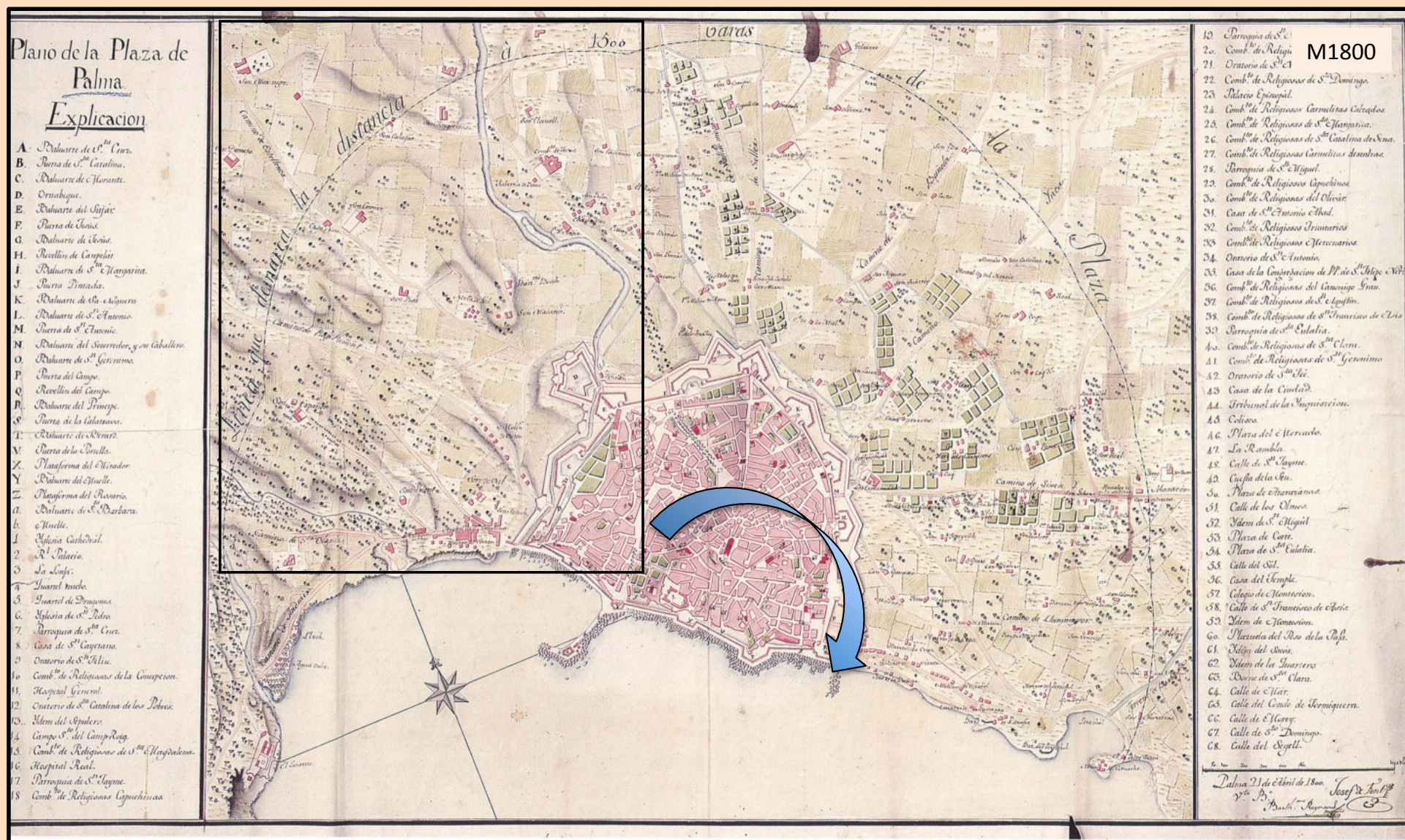


Mapa del Cardenal Despuig de 1785 donde se aprecia el Camí Vell de Puigpunyent y de Estellencs, siguiendo el trayecto de las calles Son Rapinya y La Vileta. Se compara con trayecto sobre mapa actual.

Conclusiones:

- 1- Dos caminos que atravesaban el Camí des Reis(amarillo) se dirigen a la sierra de Na Burguesa.
- 2- Uno pasa entre Son Vida y Son Xigala y el otro entre Son Xigala y Son Puig.
- 3- Siguen la ladera este de la sierra de Na burguesa
- 4- Se unen en un punto antes de la subida al coll de son Marill para ir a Puigpunyent y a Estellencs.

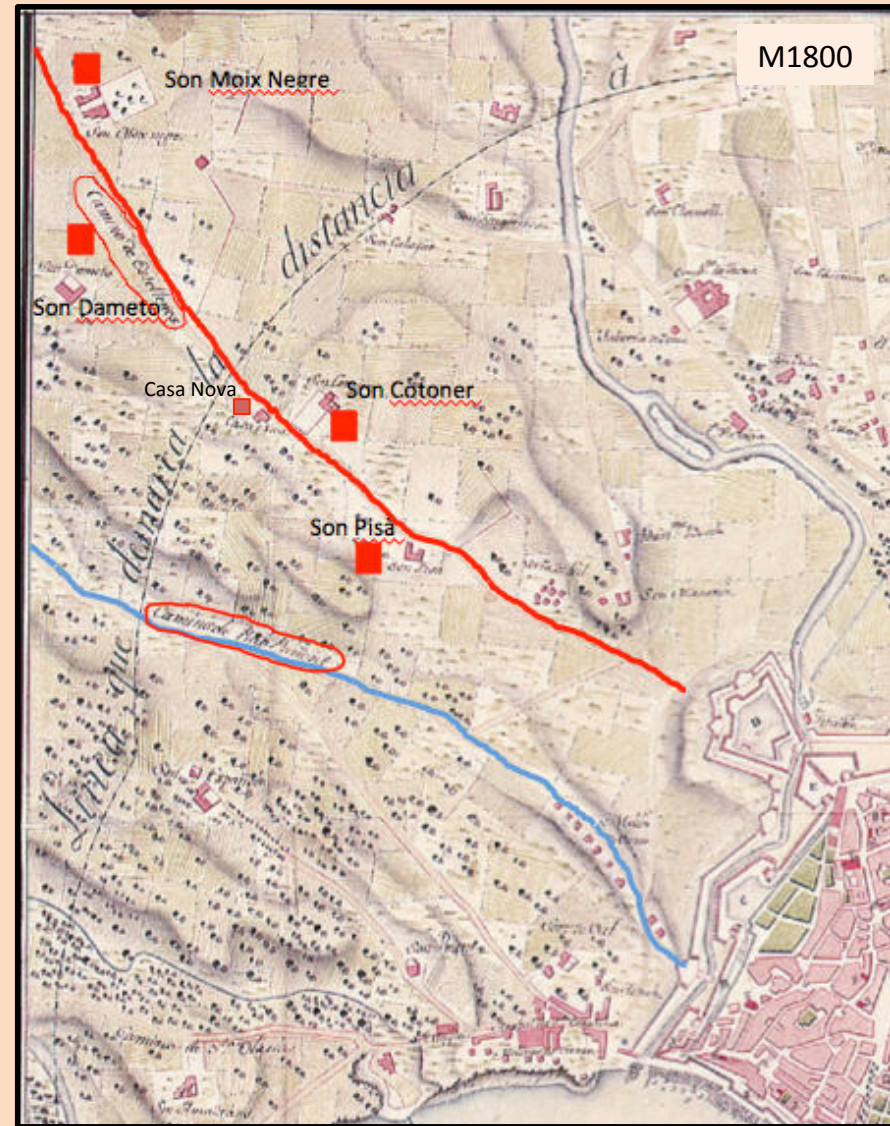
6- 1800 Plano de la Plaza de Palma de Josef de Font.



Interesantisimo plano que tiene en cuenta no sólo la ciudad amurallada sino también sus alrededores centrados en una línea curva que rodea la ciudad y que define como Línea que desmarca la distancia a 1500 varas de la Plaza. (1vara 84m..., 1500v= 1260m.

- Entre el camino de Sta. Olaria y el camino de Puigpuñent: Molinos de viento, situados en la actual calle Industria (1º al 9º), Son Españalet (390), Son Riera (391)
- Entre el camino de Puigpuñent y La Riera: Son Antic (392), Sort de Val (393), Son Masanet (394), Noria de Gil (396), 397 (Casas llanas de la noria de Gil), Bartolomé Bosch (405), Son Pisá (406), Casa Nova (407), Son Cotoner (408), Son Calafat (409), Son Tugorettes (410)

1800 Plano de la Plaza de Palma de Josef de Font. Detalle



1. En este Plano están marcados el camino de Estellencs, en rojo que pasa entre las posesiones de son Pisà y Son Cotoner y entre Son Dameto y Son Moix Negre.
2. El camino de Puigpunyent, en azul. A su inicio se distinguen los molinos, (actual calle Industria).

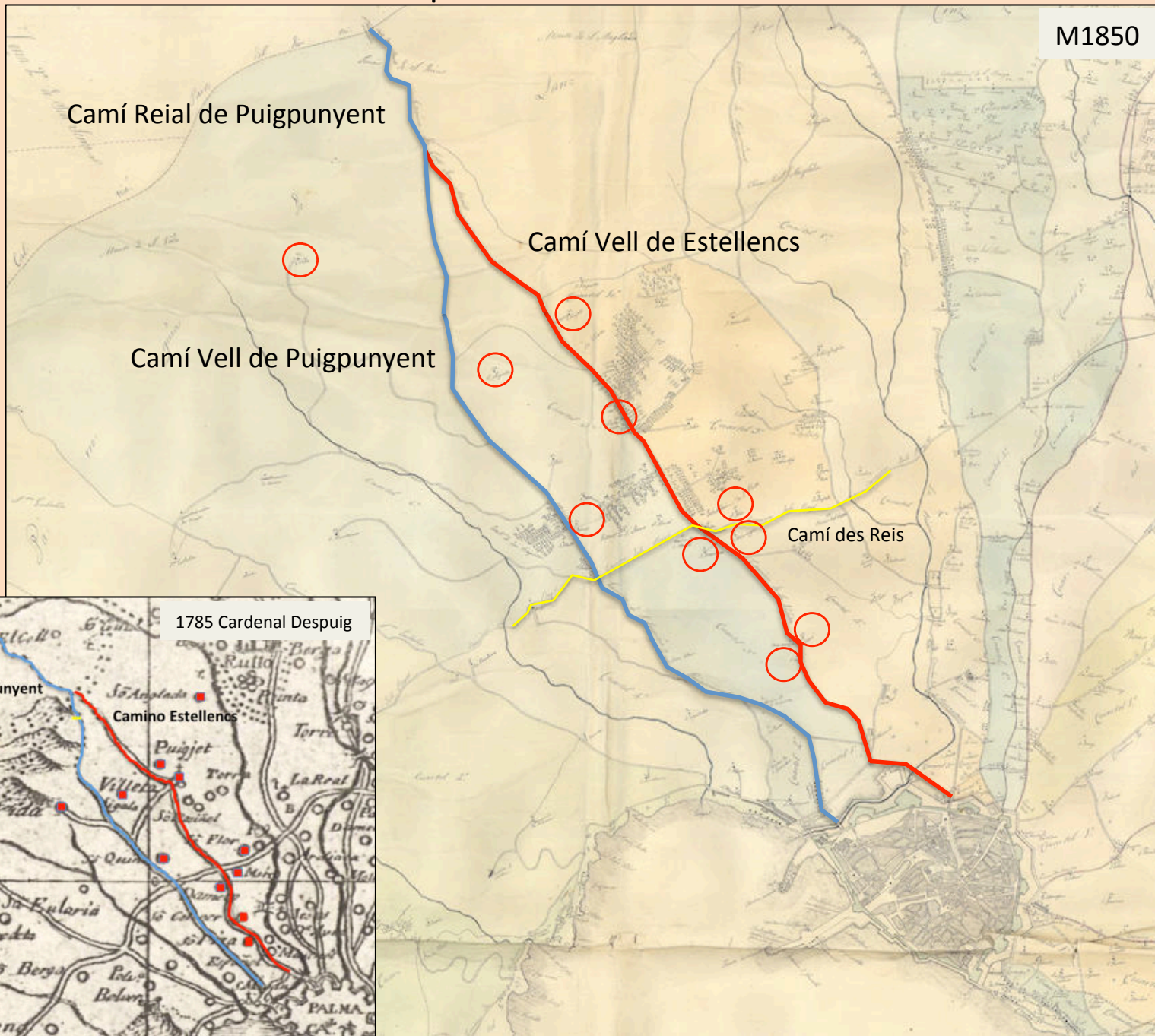
7- 1850 Mapa Catastral Palma de Mallorca. J.A.Togores



M1850



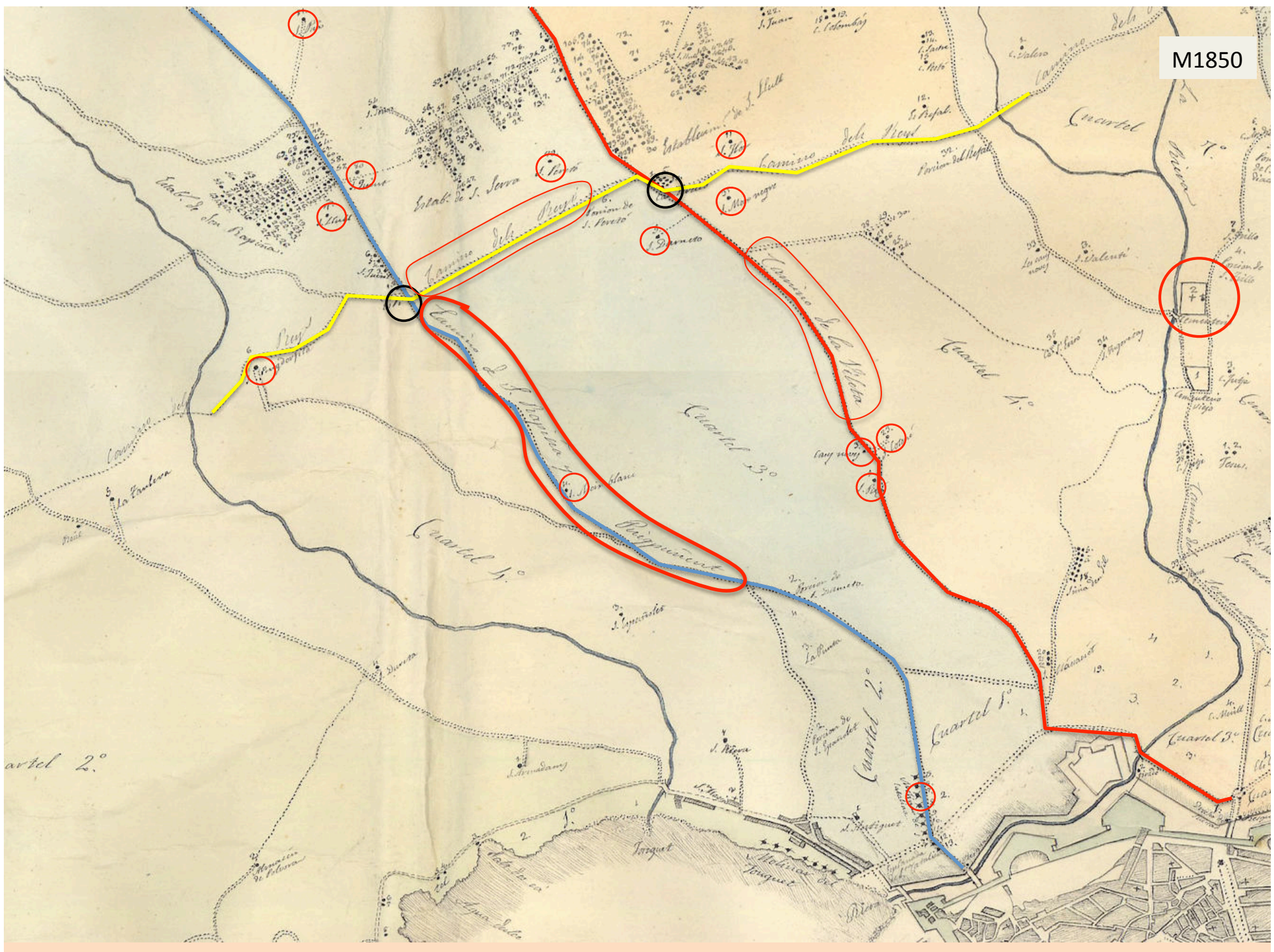
Comparativa M1785-M1850

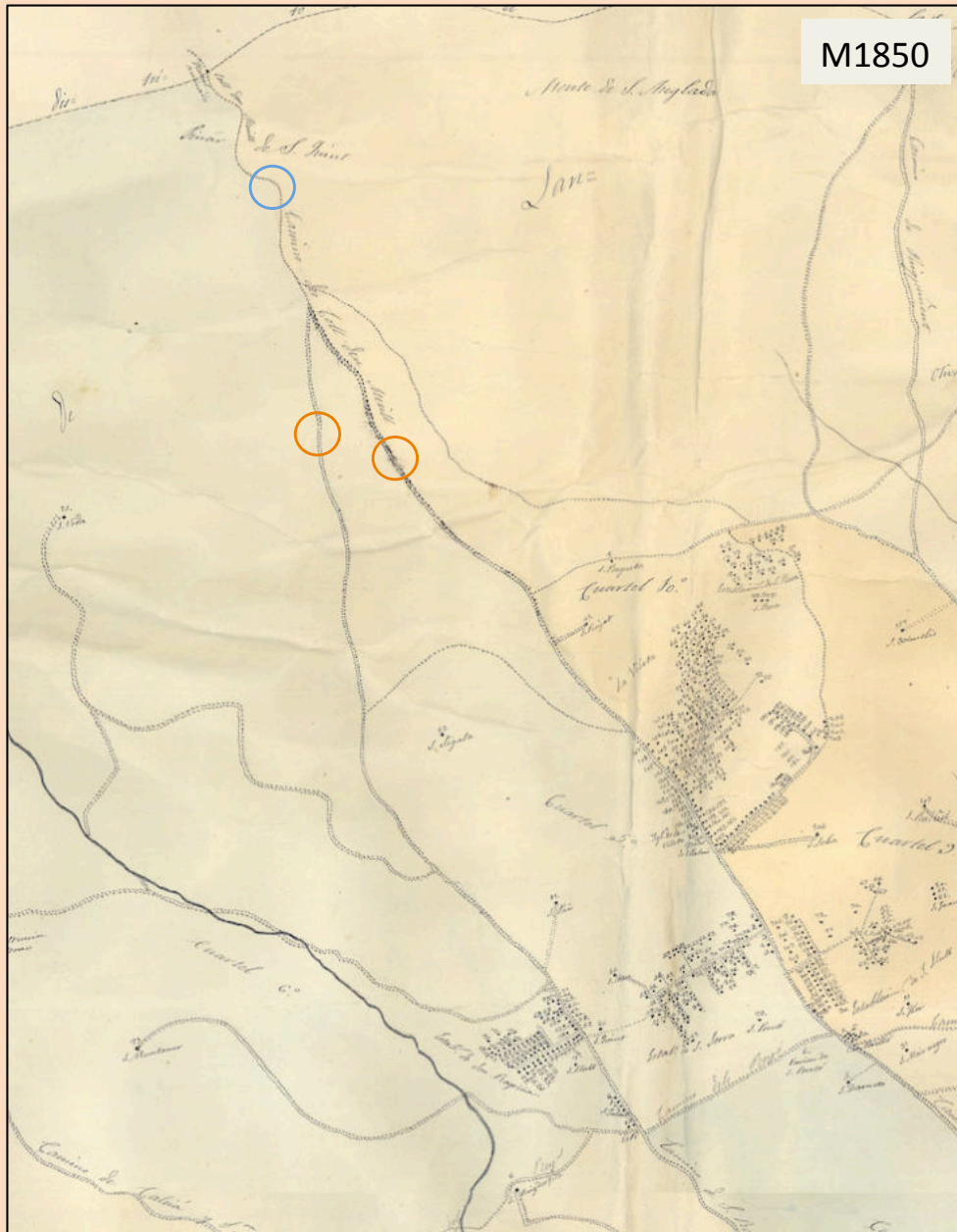


M1850

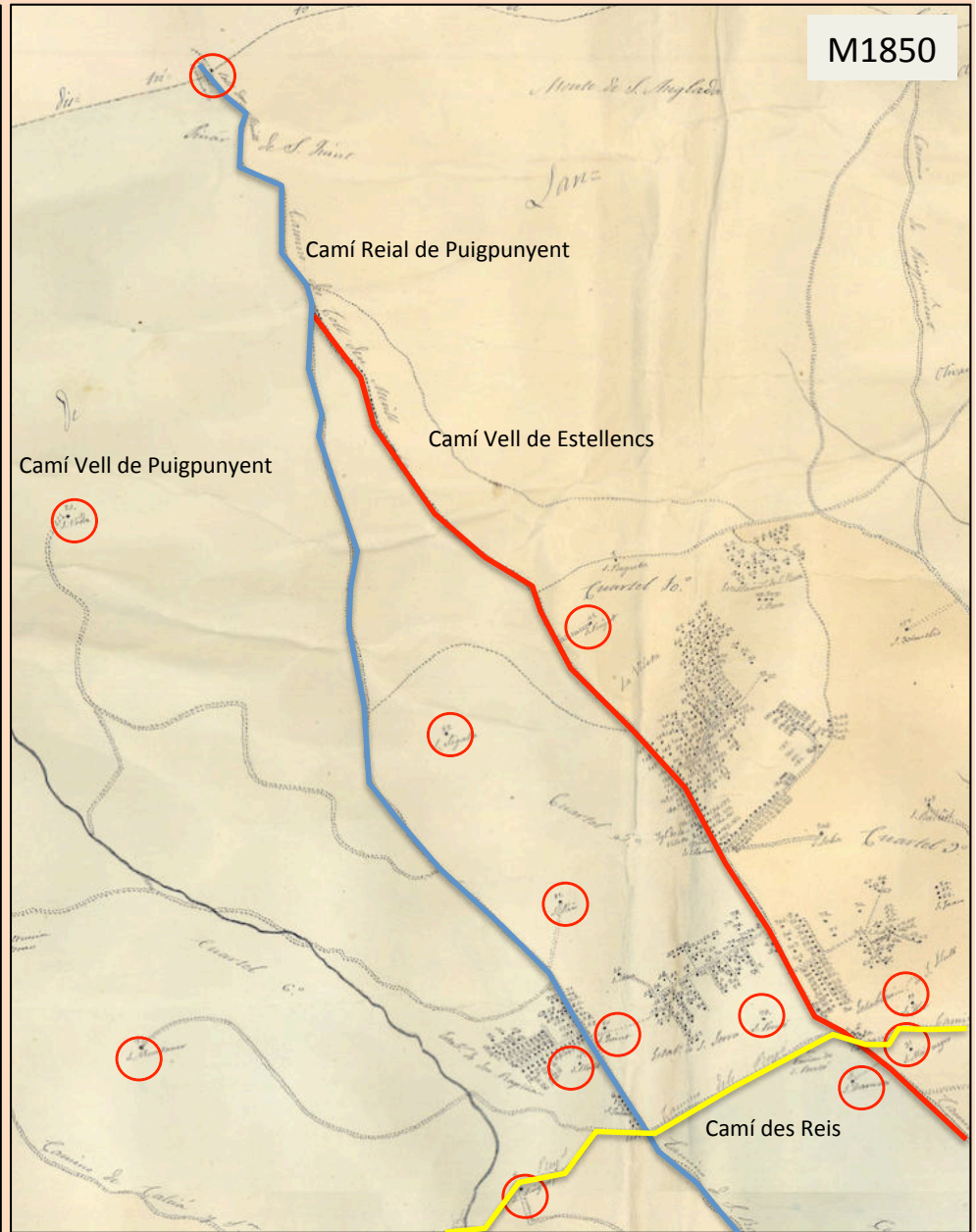


M1850






M1850



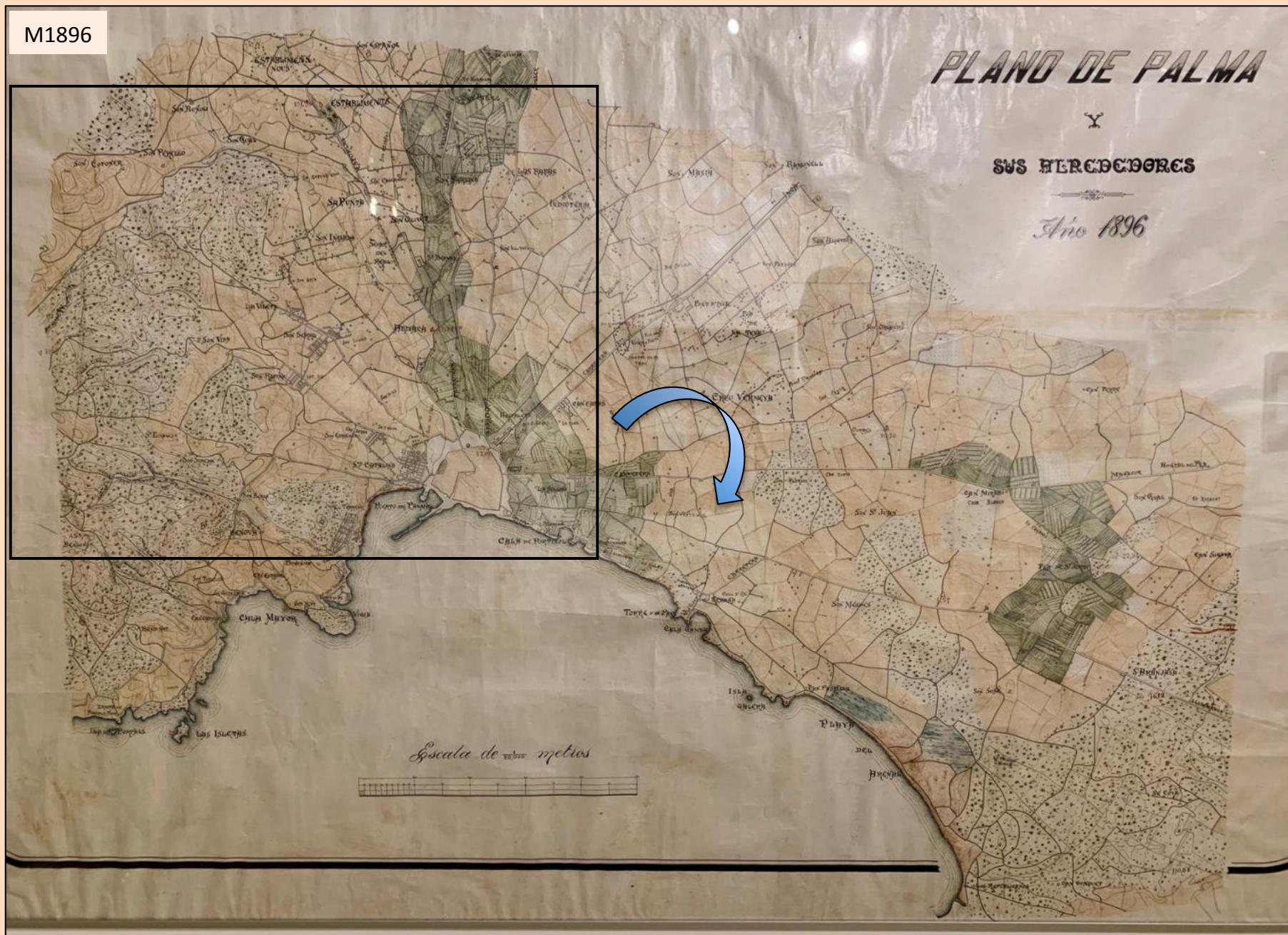
M1850

 Camino de herraduras

 Camino Municipal o Vecinal
Reial

- El CVE y el CVP hasta su unión después del cementerio es un camino municipal o Vecinal o Reial y desde ahí hasta el coll del Mariill, camino de herradura

8- 1896 Plano de Palma y sus alrededores.



8- 1896 Plano de Palma y sus alrededores. Detalle



8- 1896 Plano de Palma y sus alrededores. Detalle



M1896

8- 1896 Plano de Palma y sus alrededores. Detalle

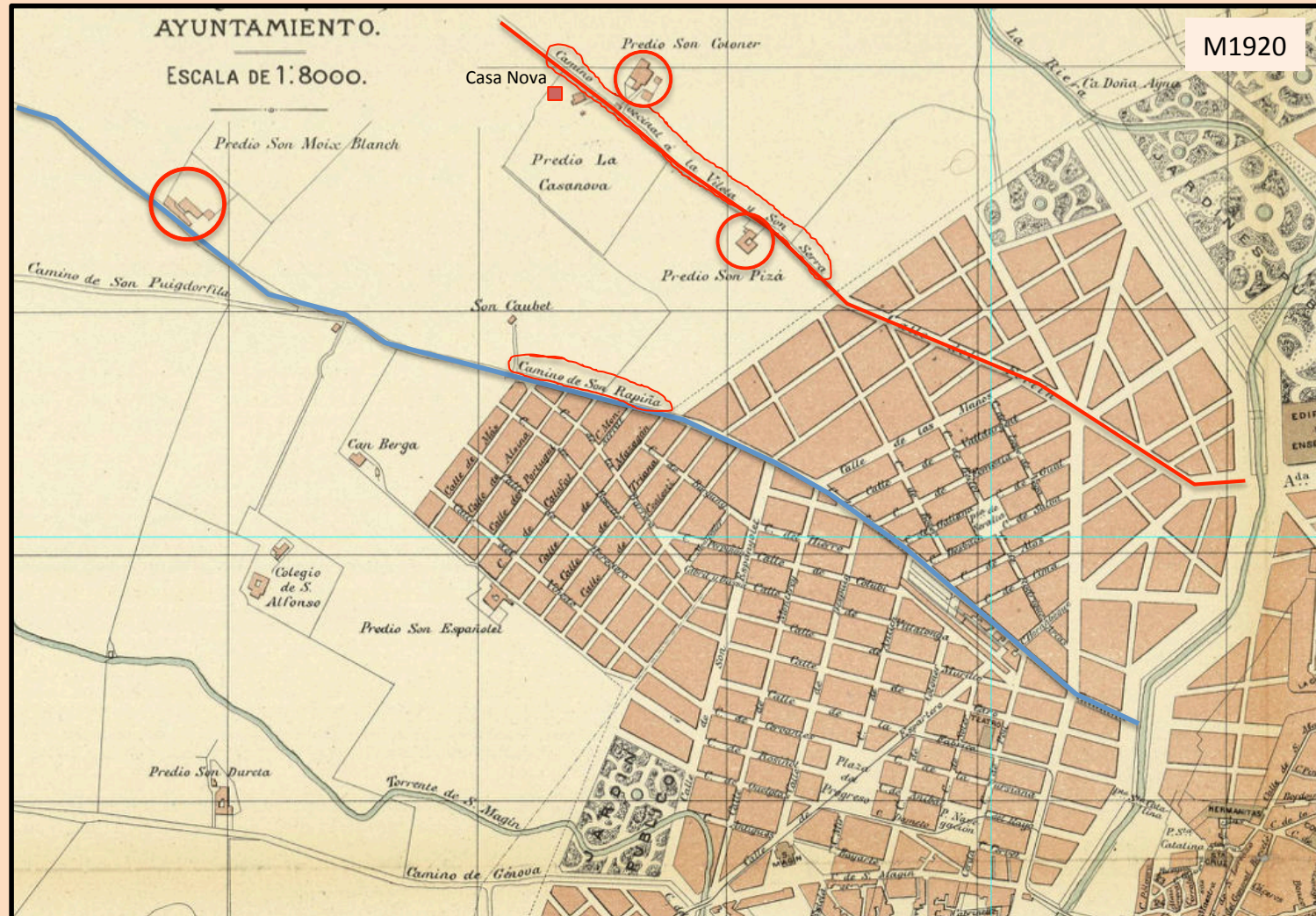


En este plano de 1896 aparece el cementerio parroquial de la vileta (1886) con el CVE pasando por su parte norte, el camino de la cantera que surge en la desviación del CVP hacia el norte y donde aun no se ha construido Pinar Park (1919) y también se observa la unión entre el CVP y el CVE traspasar el cementerio y antes de ascender el coll de Marill

9- 1920 Plano de la Ciudad de Palma de Pons Fábregues (11).



Plano Pons Fábregues. Detalle

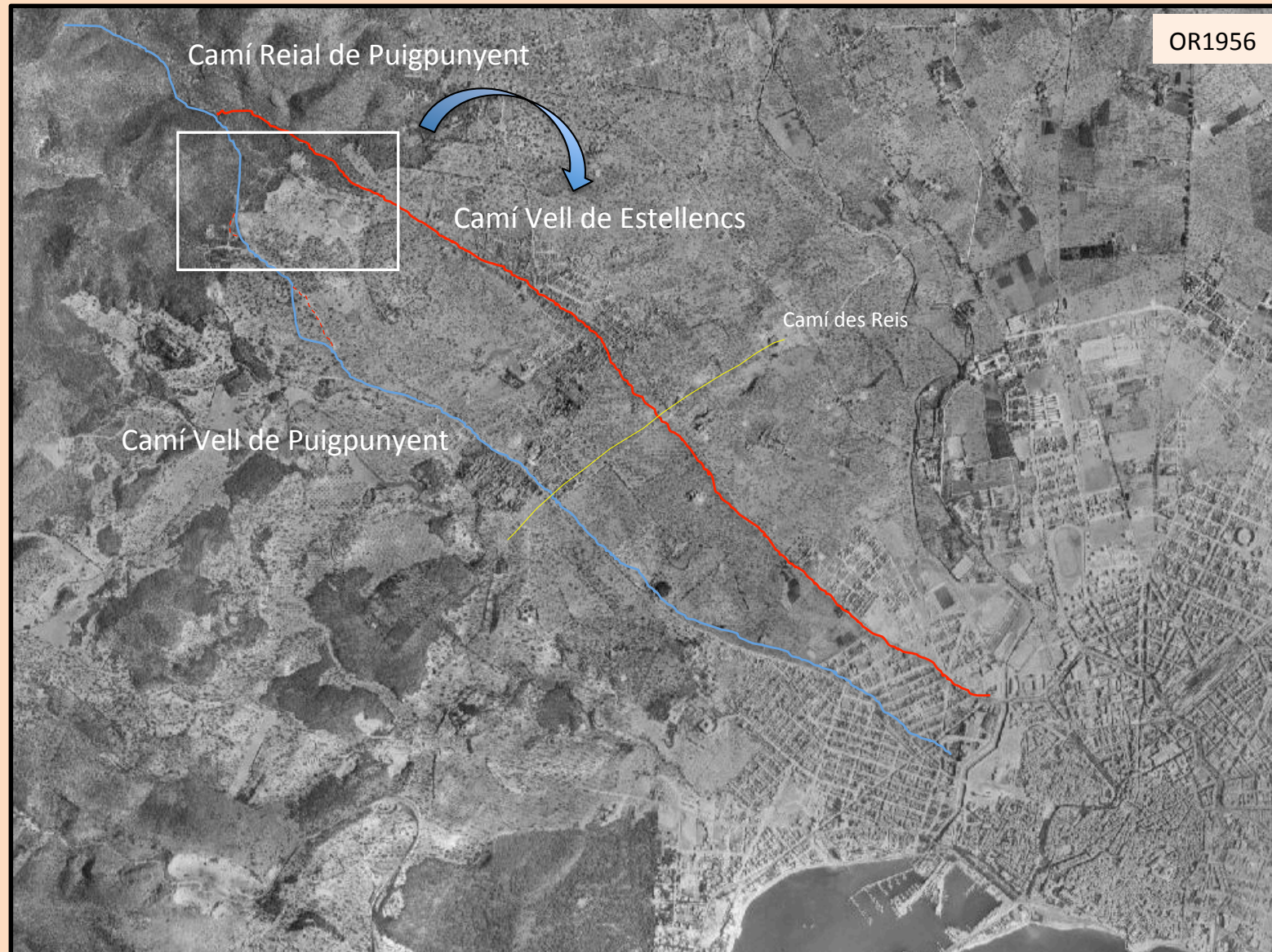


- 1.El camino de son Serra (azul) que pasa entre las posesiones de Son Pizá y Son Cotoner.
- 2.El camino de Son Rapinya (rojo) que sale cerca de la Puerta de Santa Catalina. Pasa junto a los molinos y a la posesión de Son Moix Blanc.

12-1956 Ortofoto Caminos Históricos

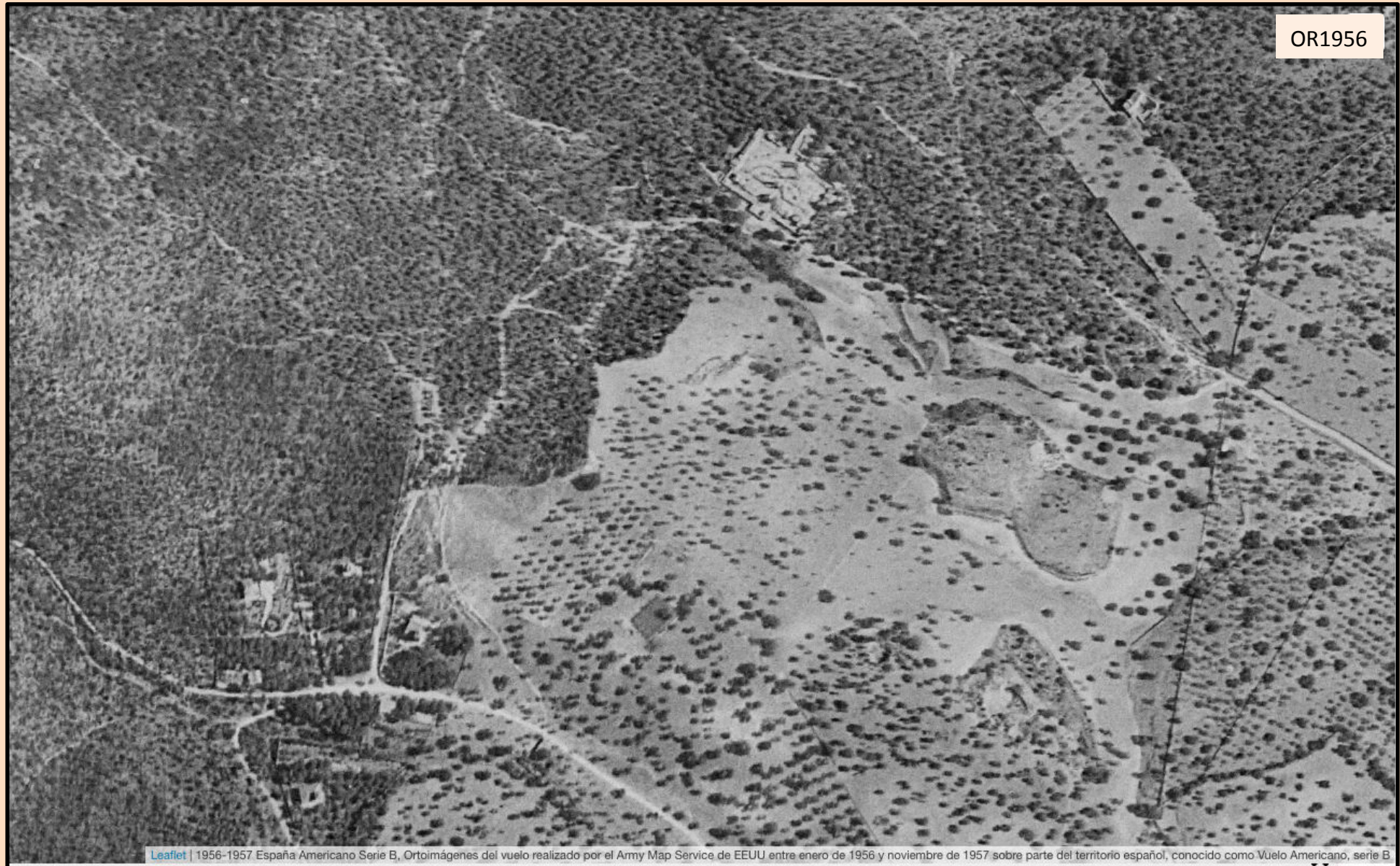


1956 Ortofoto Caminos Históricos



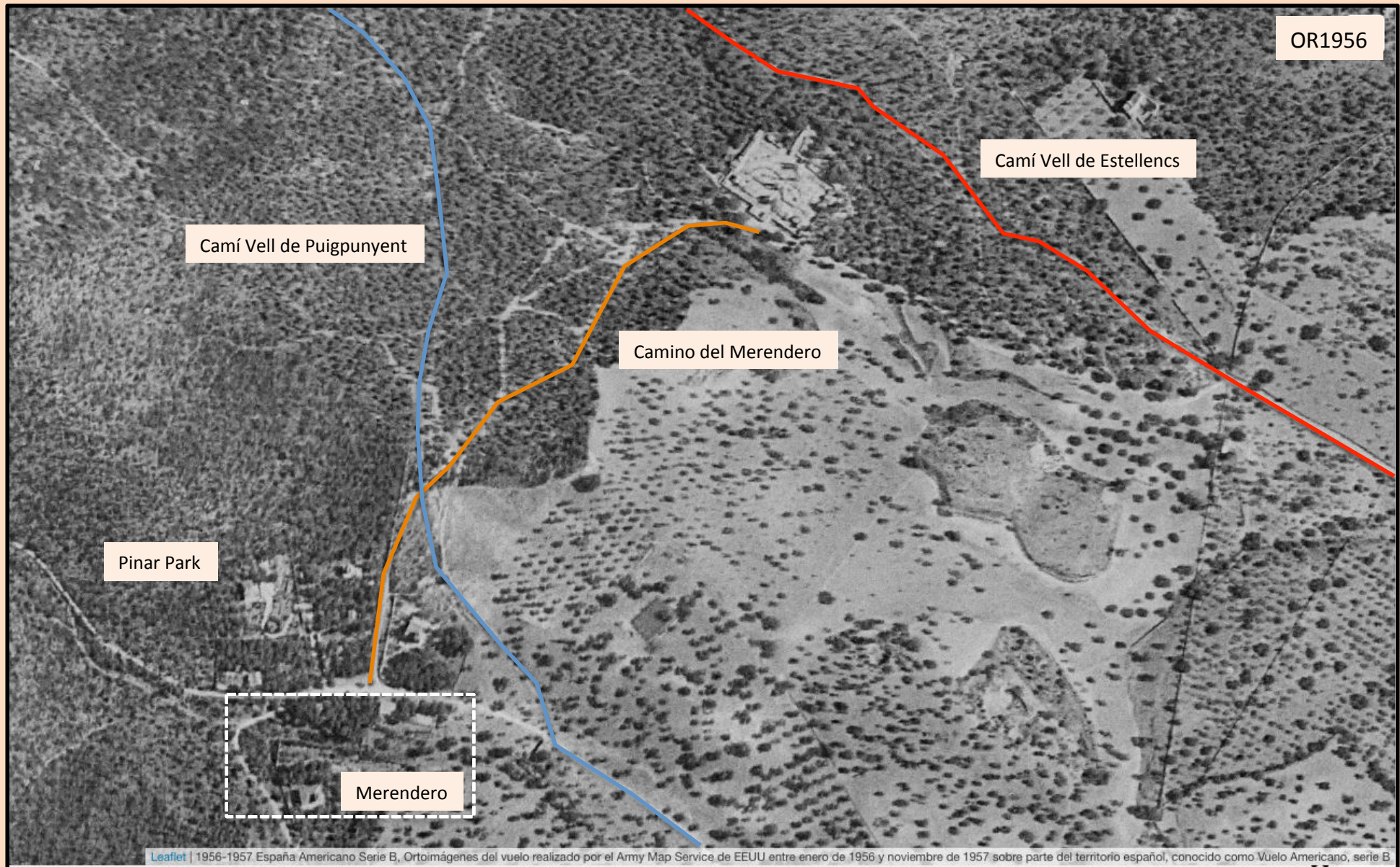
*La línea roja punteada marca el trazado hasta el año 2002

12- 1956 Ortofoto



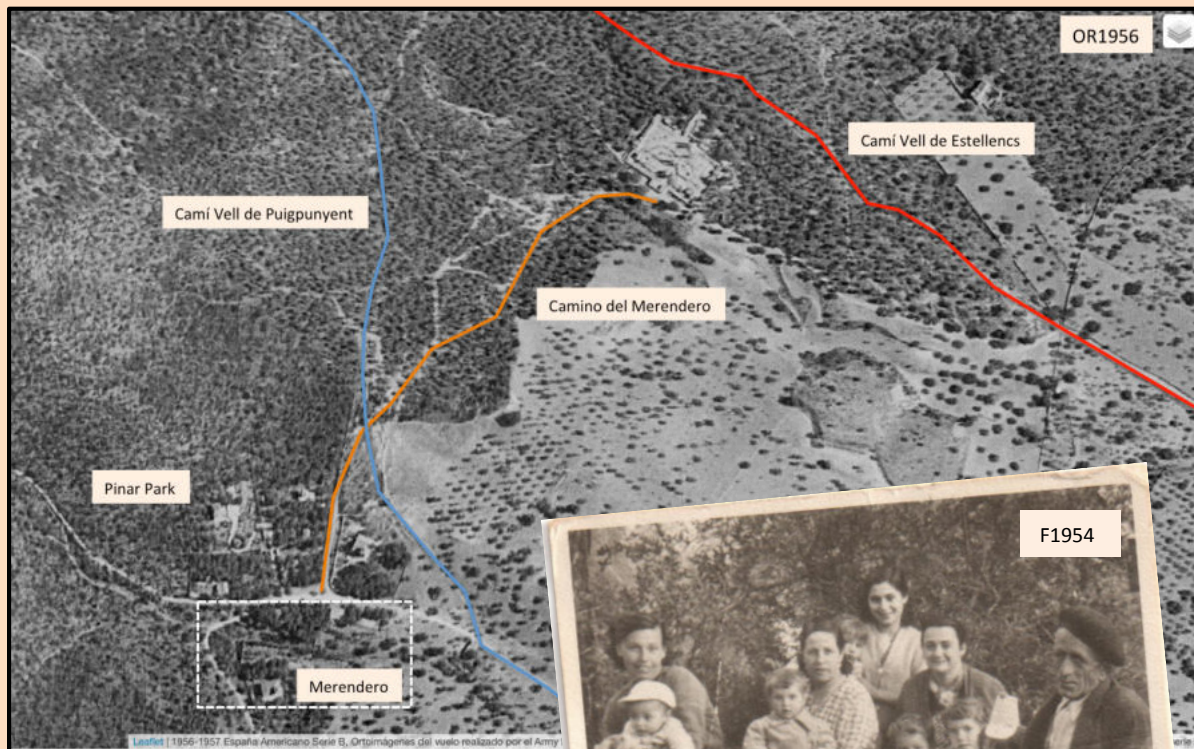
OR1956

12- 1956 Ortofoto



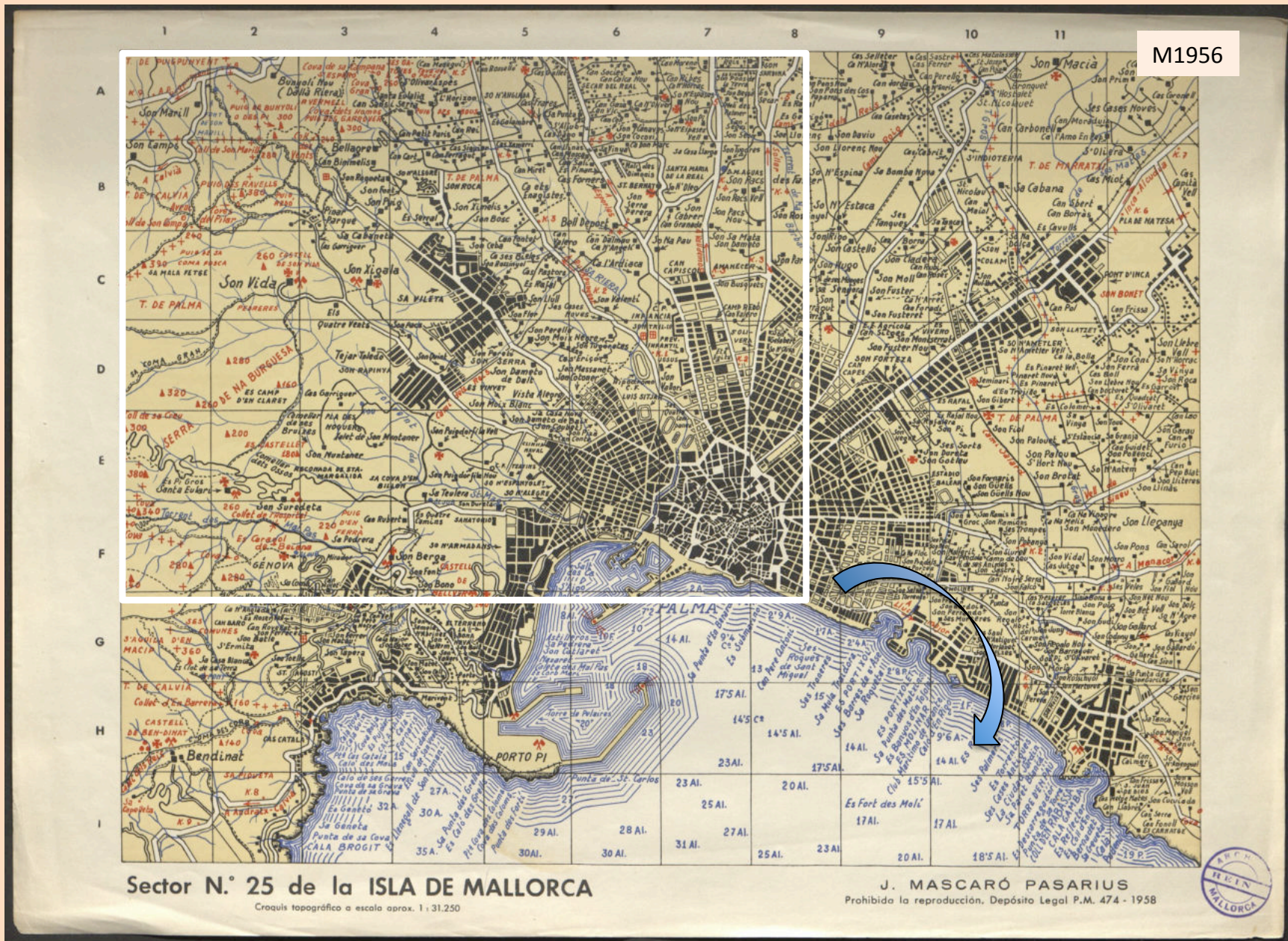
El Diumenge de l'Àngel

Al menos desde 1910, año de construcción de los primeros chalets de Pinar Park existía un camino que lo unía con el cementerio, que se llamaba **camino del Merendero o camí de Sa Vileta** (PGOU 1985). Ha sido usado regularmente por los vecinos de los barrios de Ponent de Palma, y el Diumenge de l'Àngel, acudían al merendero en Pinar Park, a pasar un día en familia. Dicho camino está presente en los mapas y ortofotos analizadas desde 1949 hasta el año 2007 en que desaparece dentro del campo de golf, donde todavía quedan trazas del mismo y es sustituido por el camino del Colesterol.

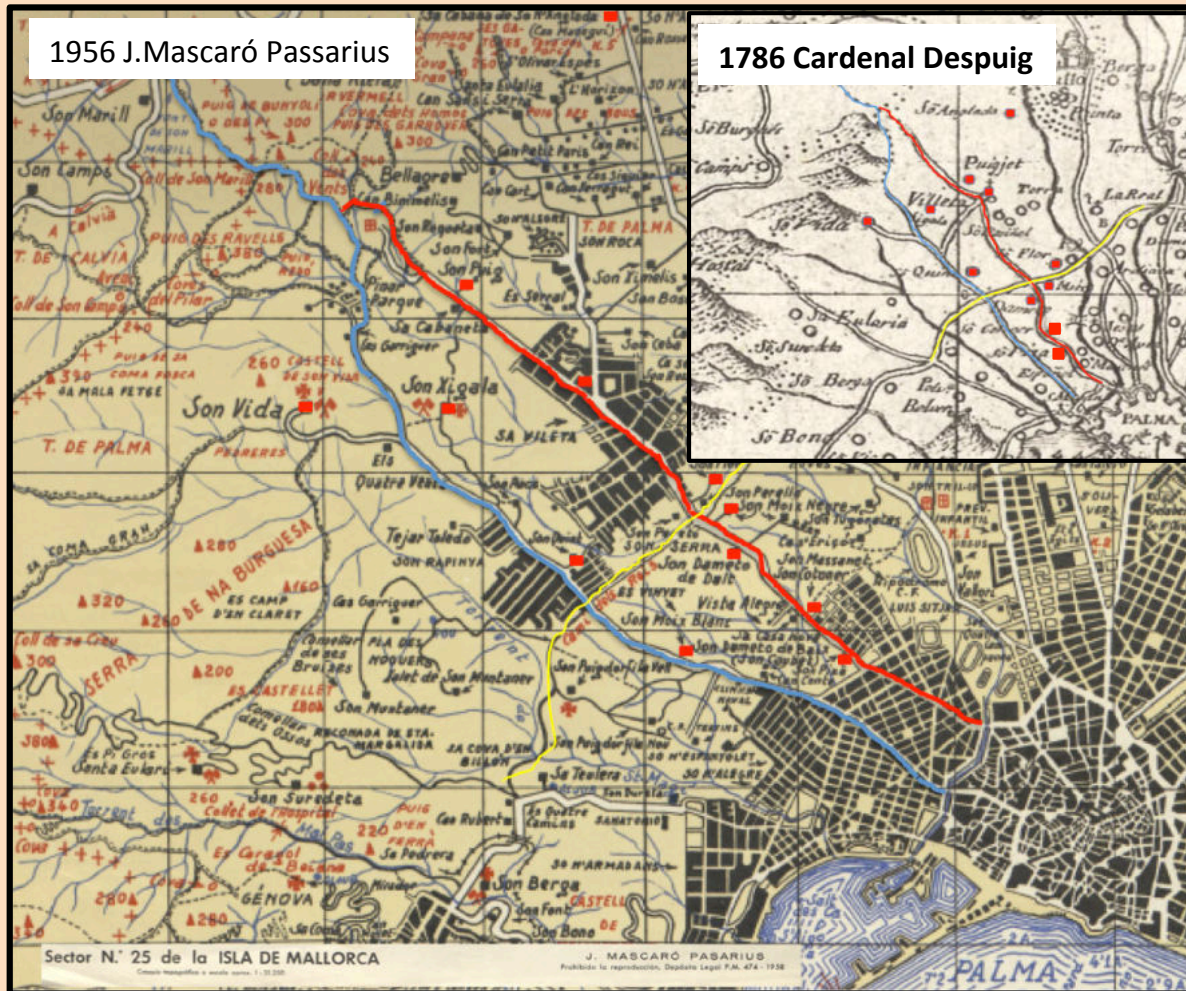


**Diumenge
de l'Àngel**

13- 1956 Mapa J. Mascaró Pasarius



Comparativa M1956-M1786



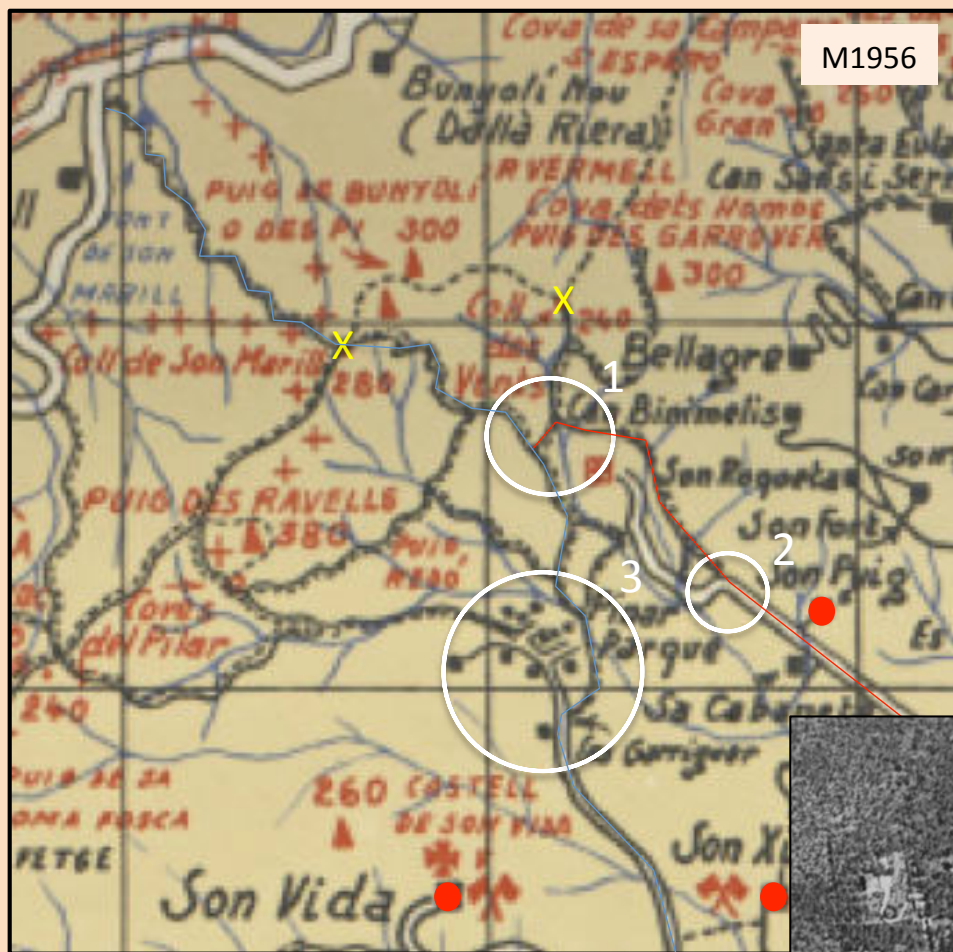
Si comparamos ambos trazados con el mapa del Cardenal Despuig de 1785 y su paso junto a las posesiones citadas, el trazado coincide con gran precisión, aun existiendo casi doscientos años de diferencia entre ambos mapas.

En el mapa de J.Mascaró Pasarius de 1956, se observa:

1.El Camí Vell de Estellencs, partiendo de las murallas de Palma, pasa entre las posesiones de Son Pizá y Son Cotoner, más adelante entre Son Dameto Dalt y Son Moix, cruza el camí des Reis (en amarillo), continua su trayecto dejando al este la posesión de Son Flor, pasa junto a la iglesia de la Vileta y dejando al este Son Puig, pasa por detrás del cementerio tras el cual se une al Camí Vell de Puigpunyent y continua su camino a Estellencs a través del coll des Vent, entre el puig Garrover y el puig de Bunyonlí.

2.El Camí Vell de Puigpunyent, marcado en azul. Parte de las murallas de Palma, junto a la Puerta de Santa Catalina, y pasa junto a las posesiones de son Dameto, cruza el camí des Reis (en amarillo), de Son Quint, y entre Son Xigala y Son Vida. Deja la urbanización de Pinar Park a su izquierda (al oeste) y vemos que llega la coll des Vent , entre el puig de Ravells y el puig de Bunyonlí, y desciende hacia la carretera de Puigpunyent. Antes de subir al coll y al norte del cementerio se une al camí vell de Estellencs.


Zona de Son Quint-Pinar Park. Comparativa M1956-OR1956




En este detalle del mapa M1956, se observa:

1. El CVE y el CVP se unen pasado el cementerio y antes de llegar al Coll de son Marill
2. El CVE pasa por detrás, es decir al norte del cementerio
3. El CVP rodea los chalets de Pinar Park por el este, desviándose a la altura de cas Garriguer

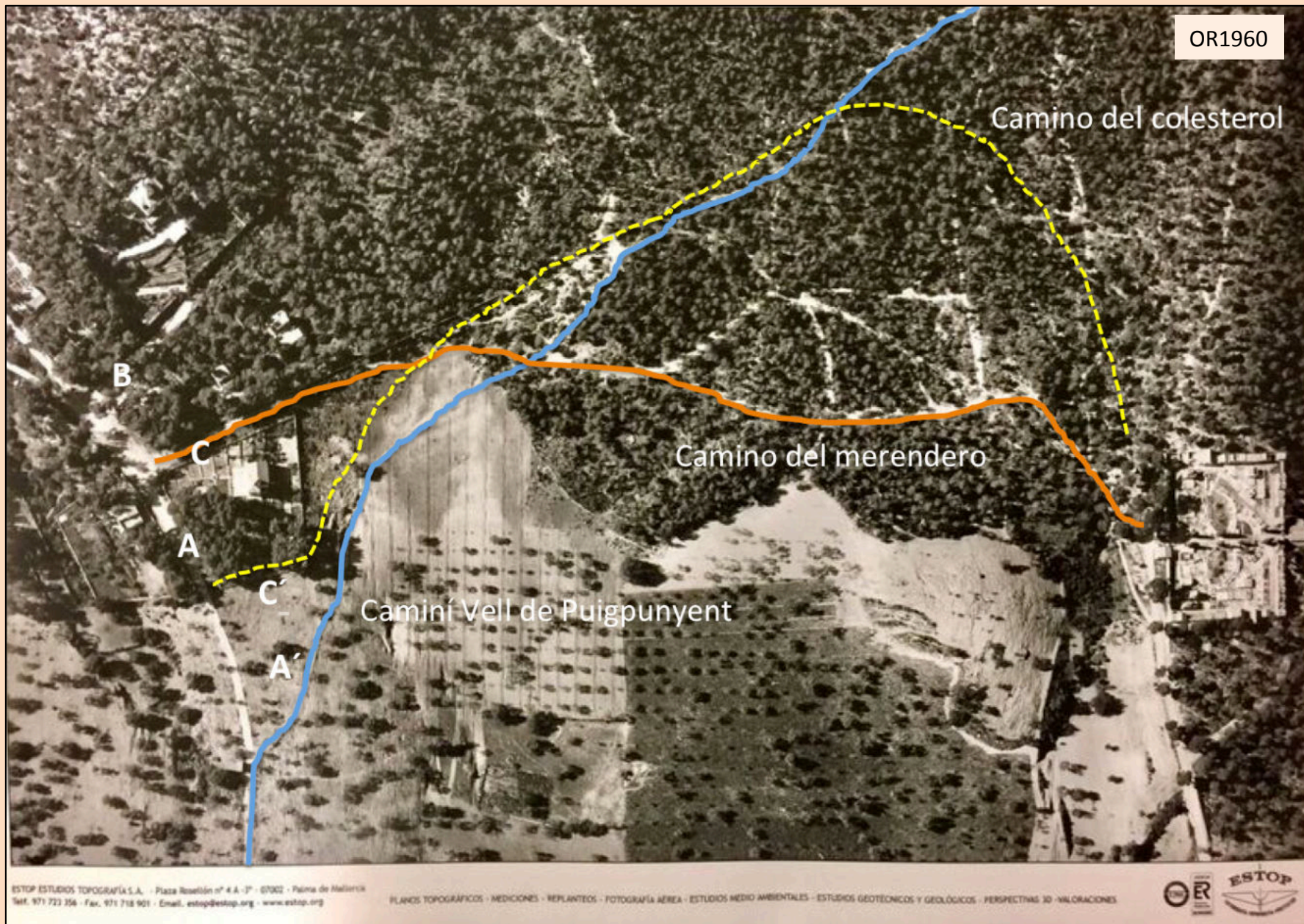
Si observamos la ortofoto OR1956 del mismo año, confirma lo descrito



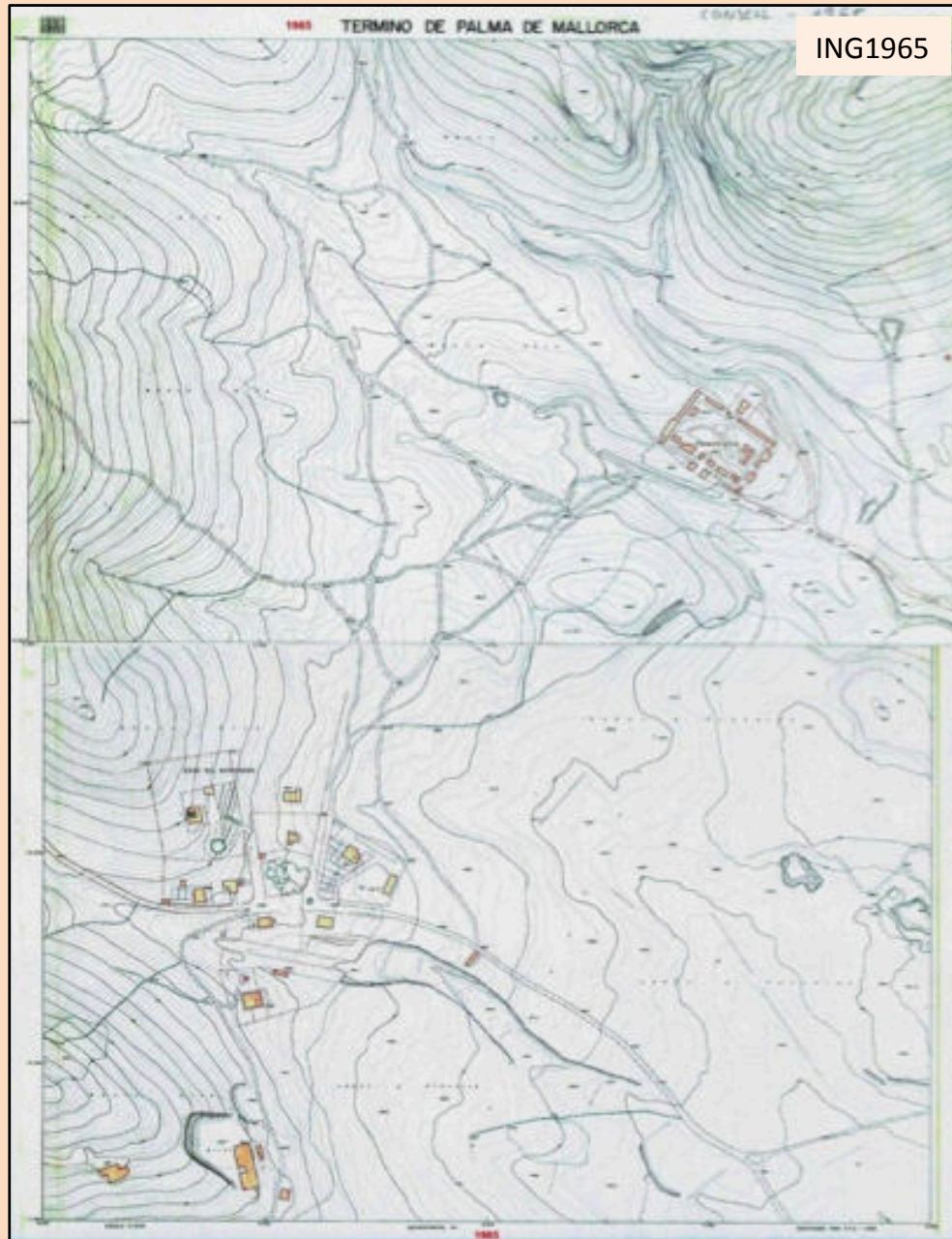
14- 1960 Ortofoto (5)



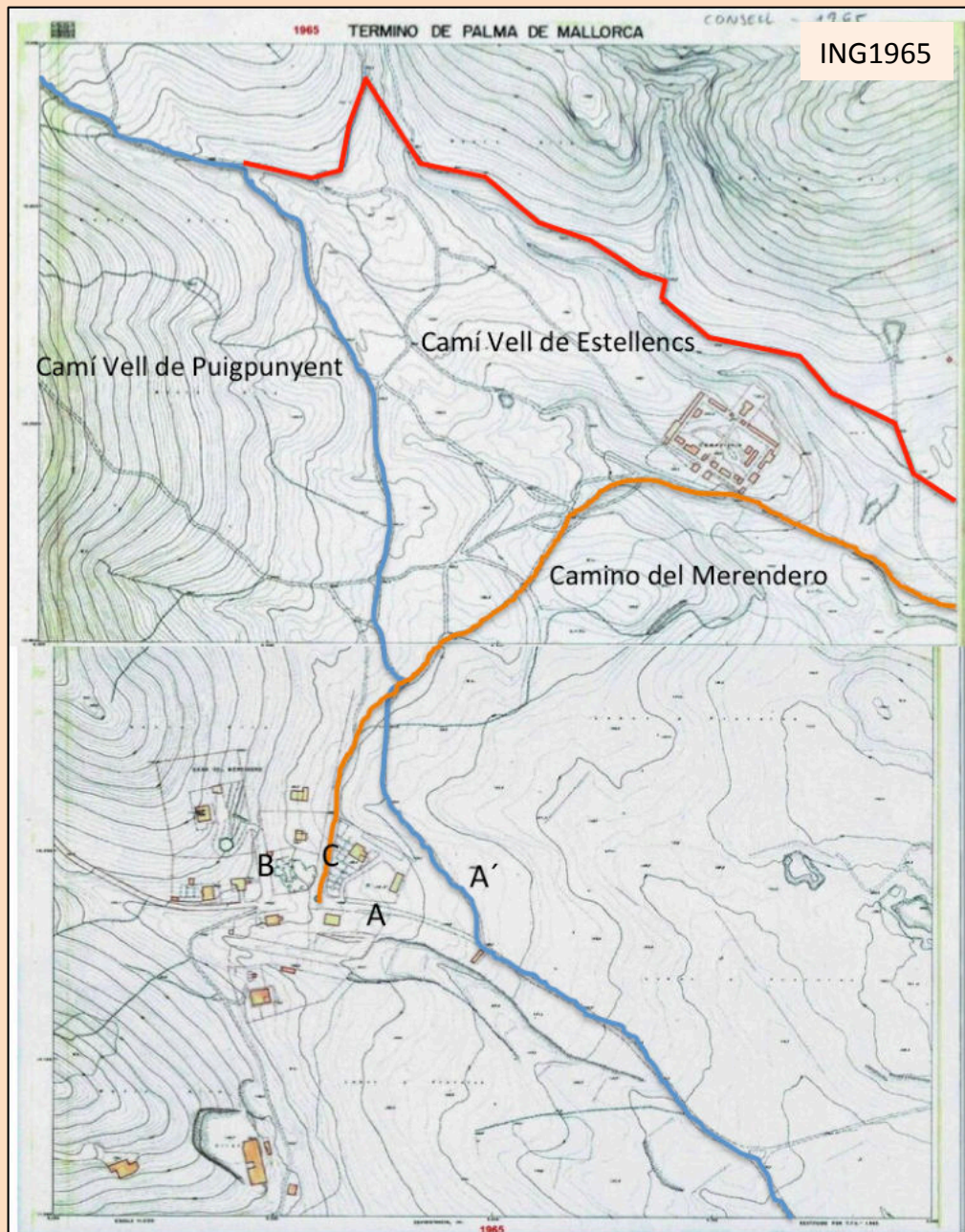
14- 1960 Ortofoto (5)



16- 1965 Mapa Consell de Mallorca



16- 1965 Mapa Consell de Mallorca



1-Estan marcados los dos caminos históricos,el de **Puigpunyent** y el de **Estellencs**

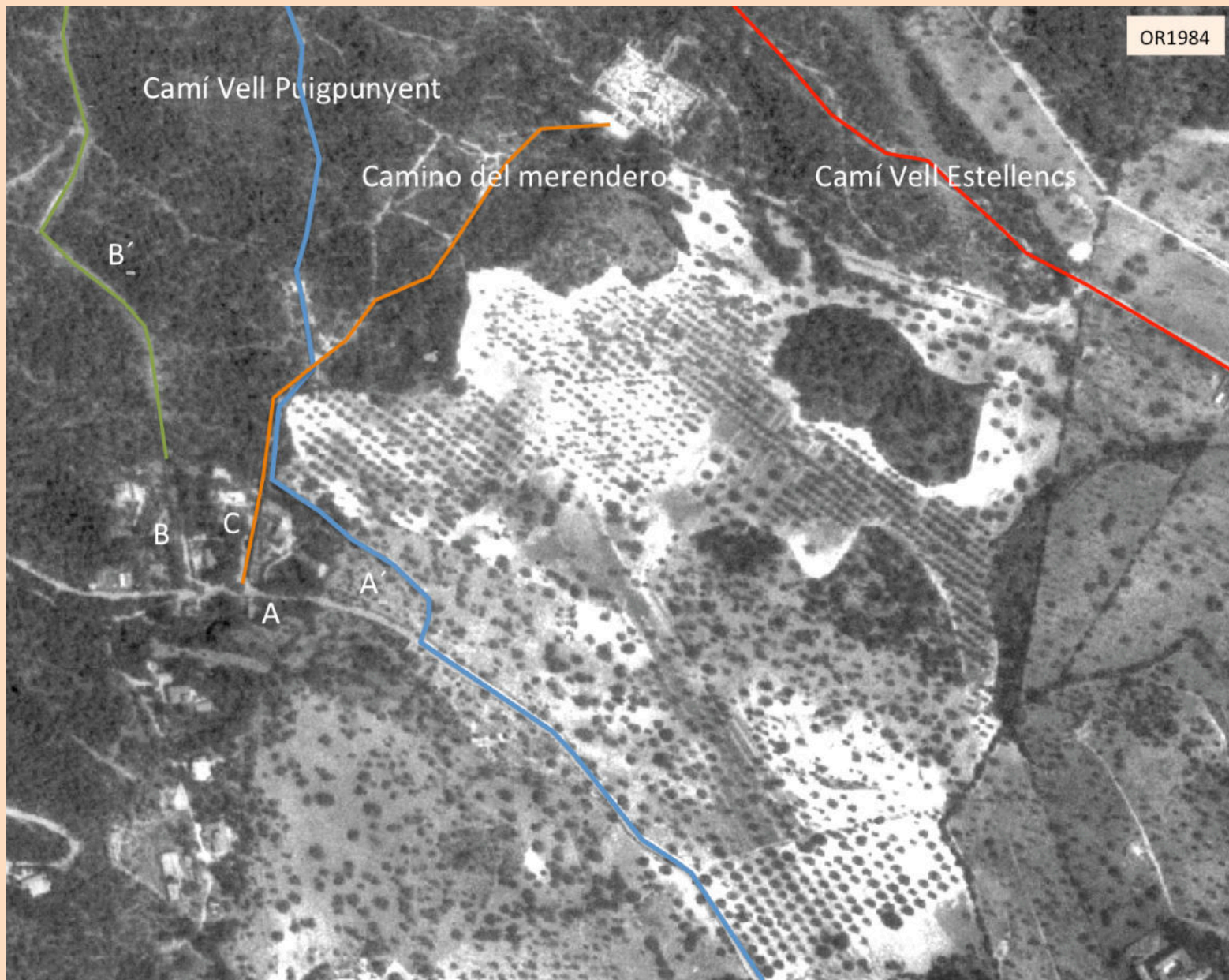
2-Se ve el **camino del merendero** , también se aprecian las calles **A, B, C y la A'**

3-Aún no han aparecido B' y C'
Este mapa coincide en todos los análisis realizados hasta ahora de los caminos de son Quint

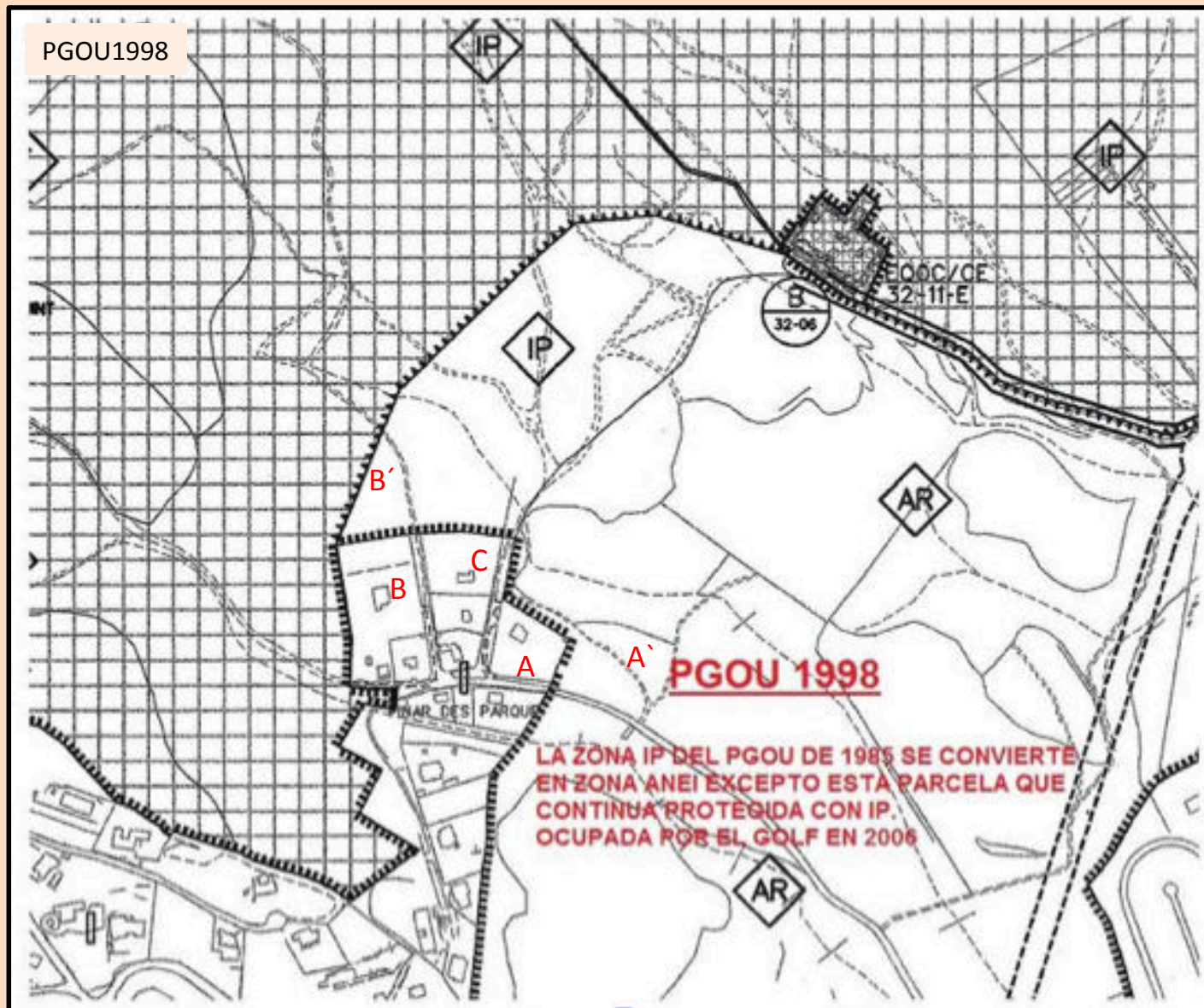
17- 1984 Ortofoto



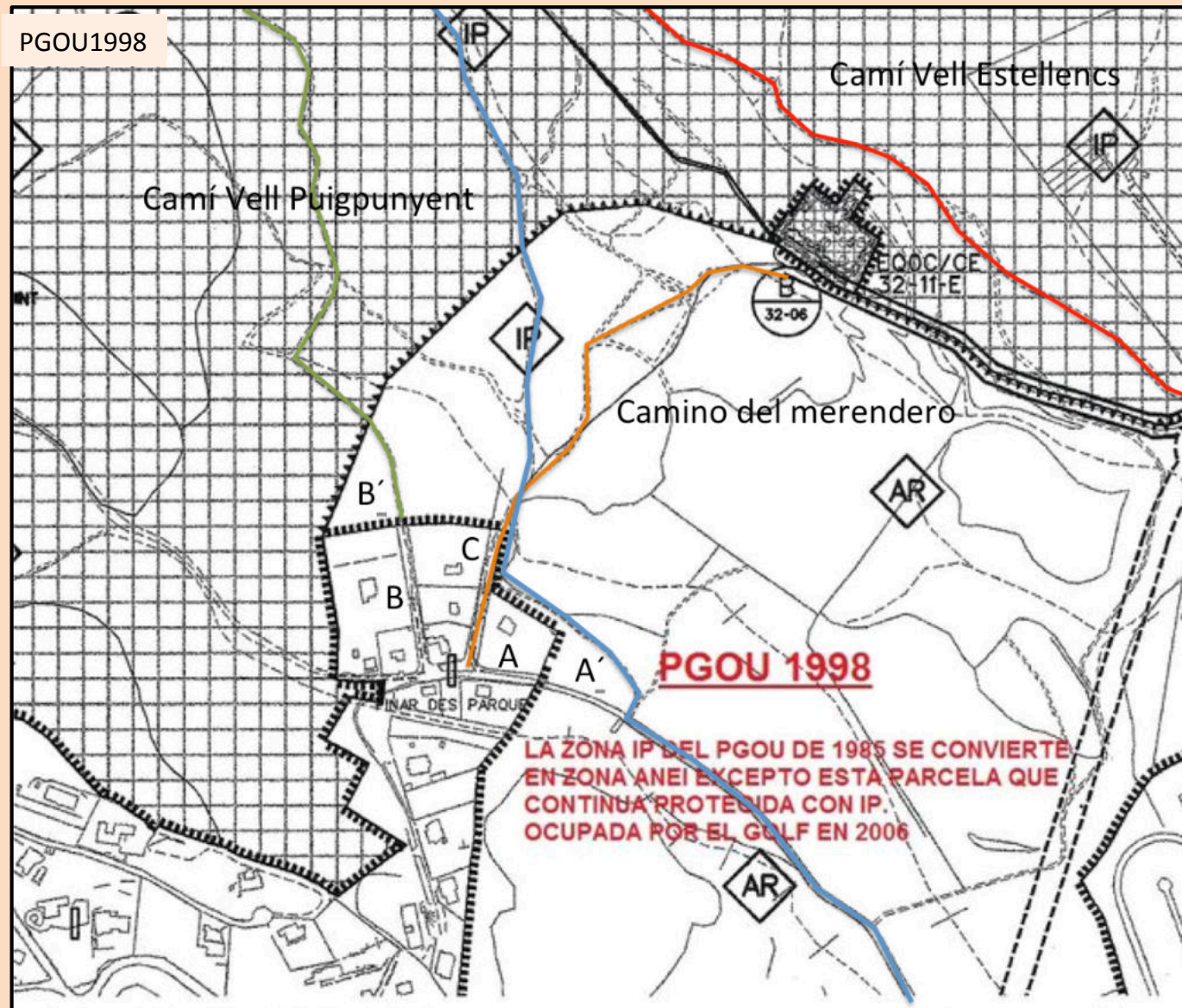
17- 1984 Ortofoto



21- 1998 Plan de Ordenación Urbana de Palma



21- 1998 Plan de Ordenación Urbana de Palma



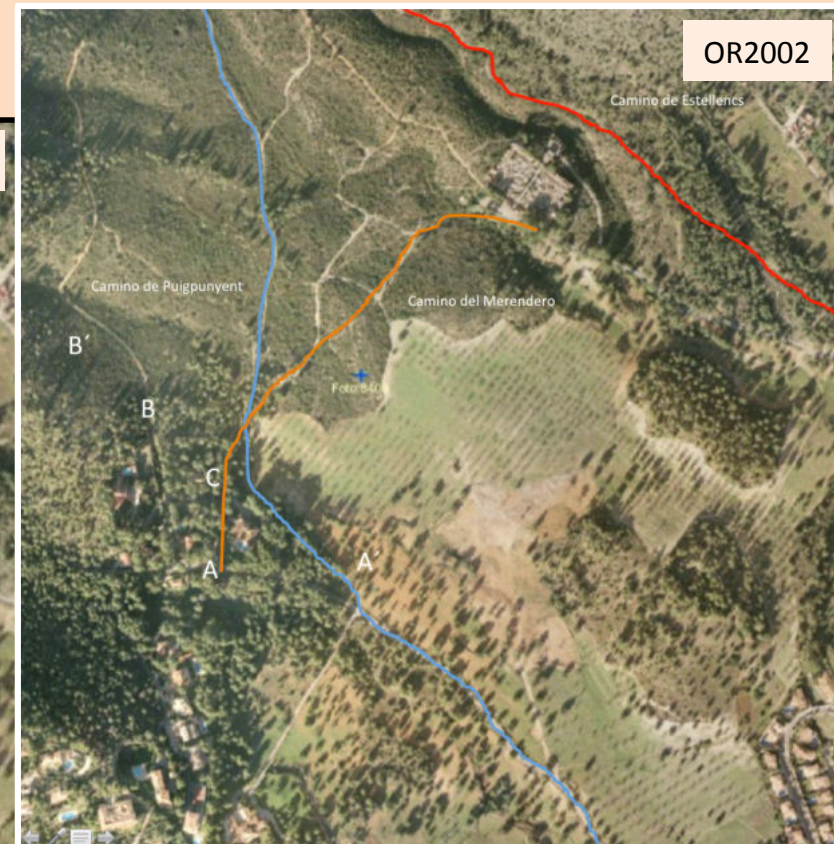
22- 2000 Ortofoto antes de la construcción del campo de golf



Construcción Campo de Golf. 2002-2007

- En 5 años se transforman unos caminos y una zona que había estado 400 años casi sin cambios.
- Desaparece el **camino del merendero o camí de sa Vileta** (PGU 1985) , camino que unía el cementerio con Pinar Park de uso habitual, para construir el campo de golf.
- Se crea por la parte nordeste y bordeando el campo de golf un **camino perimetral o del colesterol**, que en parte es el camí vell de Puigpunyent
- Se desplaza el **camí vell de Puigpunyen** en tres zonas hacia el oeste para la construcción de los hoyos del campo de son Quint.

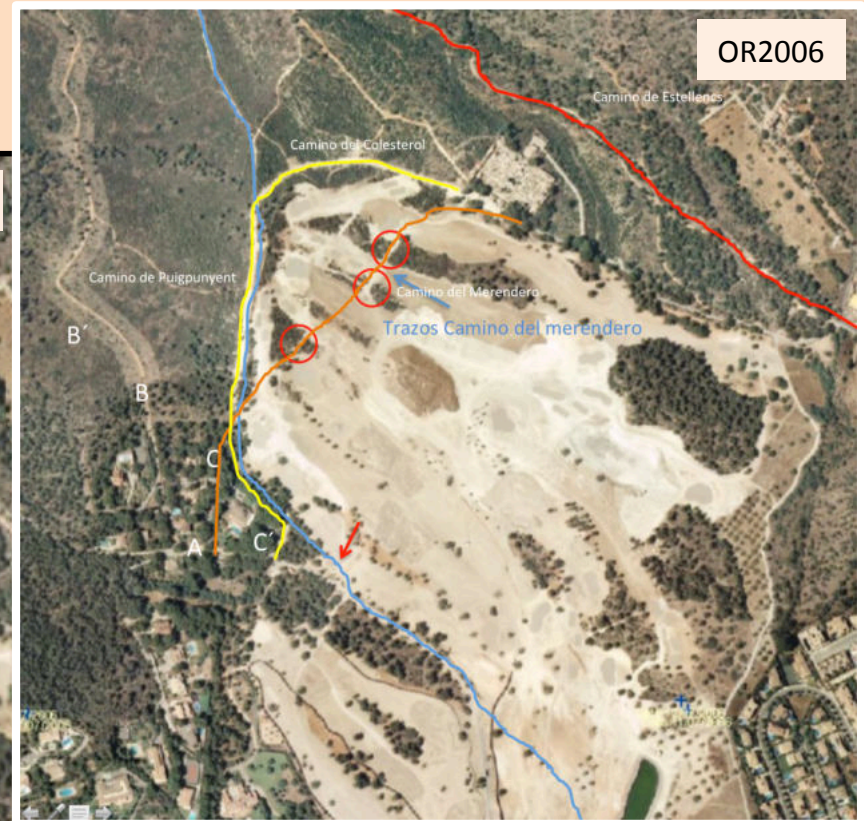
23-Construcción Golf. 2002 Ortofoto



En el año 2002 vemos..

- 1- El **camino del Merendero** (naranja).
- 2- También se ve el **camí vell de Puigpunyent** (azul) y **Estellencs** (rojo).
- 3- Vemos la **calle A, A', B, B' y C**.
- 4- La calle C' (2007) aún no existe.

24-Construcción Golf. 2006 Ortofoto

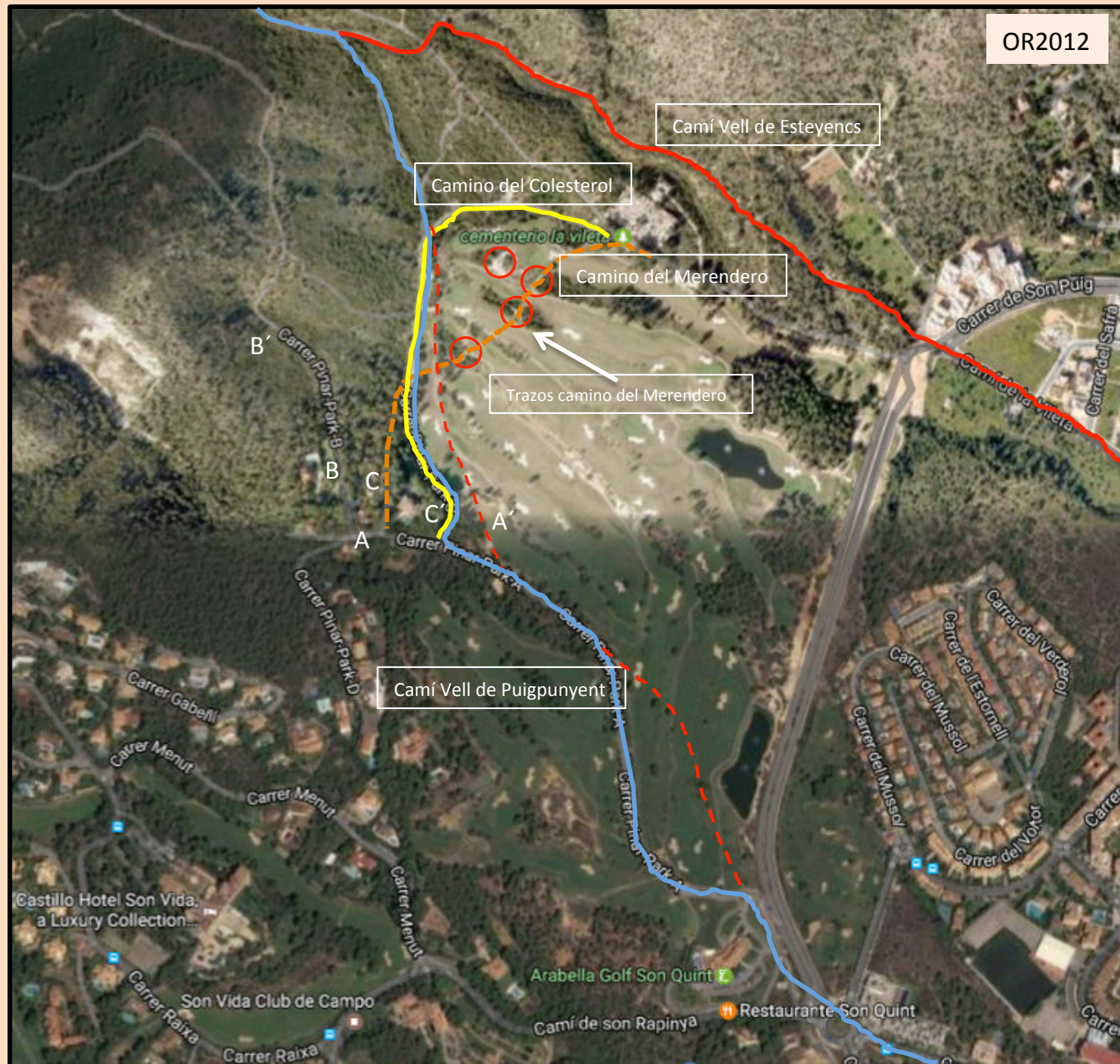


- En el año 2006 vemos que
- 1- **El camino del Merendero** ha desaparecido por la construcción de golf son Quint. Se ven algunos trazos del mismo marcados con círculos.
 - 2- La **calle A'** aun permanece.
 - 3- Se ve la **calle C'** recién construida y como una parte del Camí Vell de Puigpunyent ha sido ensanchado y unido en semicírculo con el cementerio.
 - 4- Vemos la **calle A, B, C y B'**.

26- 2010 Ortofoto después de la construcción del campo de golf



26- Caminos de Son Quint 2010



Caminos de Son Quint conclusiones:


1-El **Camí Vell de Estellencs** de 1785, (**rojo**) continuando la calle de la Vileta, llega a la rotonda del cementerio y se dirige hacia el coll de son Marill pasando por detrás del cementerio

2-El **Camí Vell de Puigpunyent** de 1785, (**azul**) continuando la calle de Son Rapinya, llega a la rotonda de son Vida y sigue el carrer de Pinar Park A hasta llegar al primer chalet de la urbanización donde gira la norte siguiendo el camino del colesterol durante 450 metros y gira al noroeste dirigiéndose al coll de Son Marill. Se ha punteado en rojo dos tramos del cami vell de Puigpunyent que en el año 2007 se incorporaron (?) al golf de son Quint, cada uno de 500mts, desplazando su trazado original hacia el oeste.

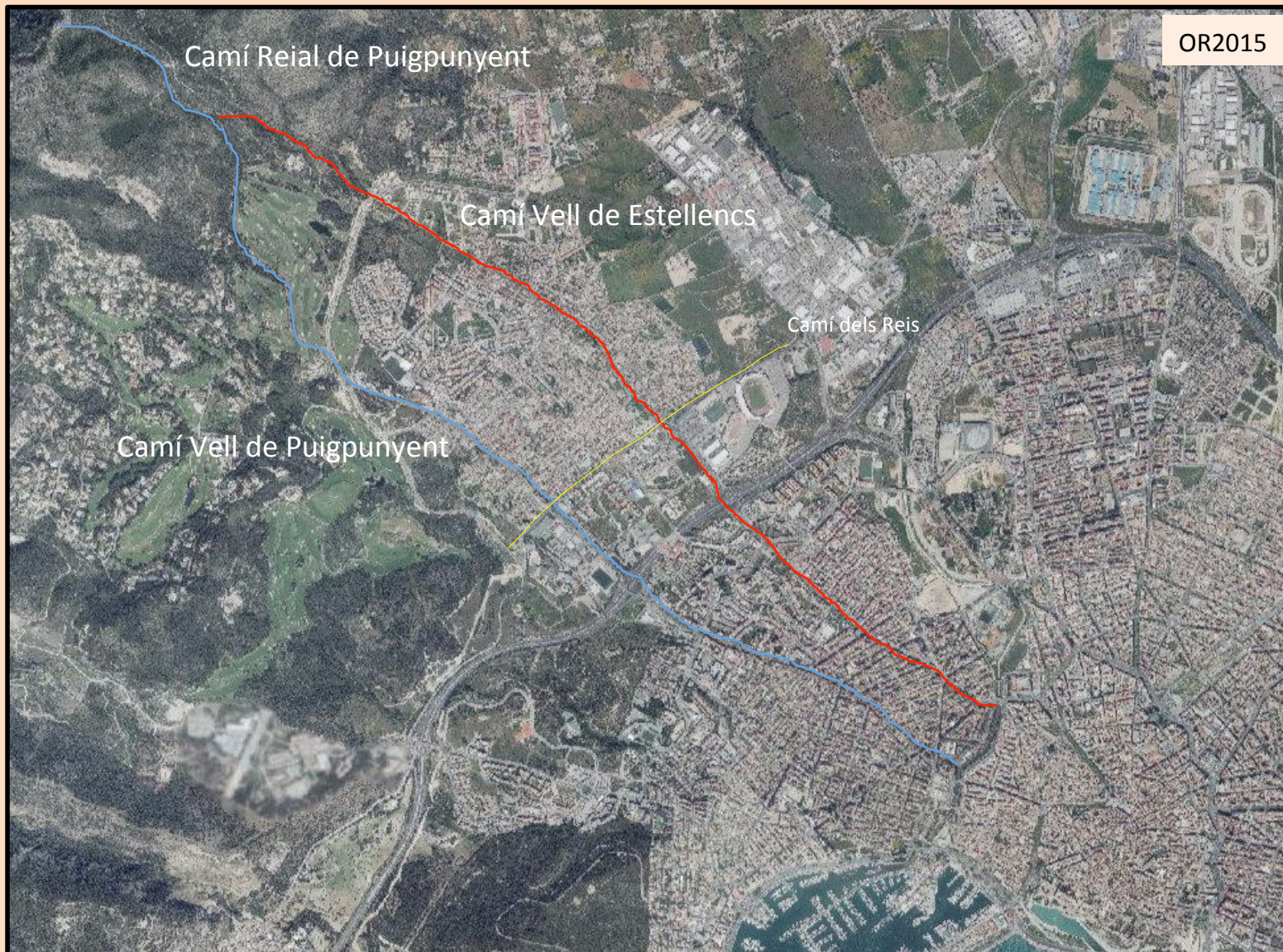
3.El **camino del Colesterol** del 2007, de 700 mts, (**amarillo**). Construido en el año 2005 está formado por dos tramos, uno de 450mts que corresponde al cami vell de Puigpunyent y otro de 250 mts en forma de curva que utilizó caminos ya existentes en esta zona.

4.El **camino del Merendero** de 1949 de 550 mts de longitud, (**naranja**), desaparecido al construirse el campo de golf en el año 2007 y que sólo conserva los 150 metros de Pinar Park, es decir la calle C. Aún hoy se ven trazas del mismo dentro del golf.

2015 Ortofoto Camí Reial de Puigpunyent



2015 Ortofoto Camí Reial de Puigpunyent



Conclusión.

Trazado del Camí Reial de Puigpunyent

El **Camí Reial de Puigpunyent** tiene un doble origen cerca de las antiguas murallas de Palma,

1. Uno próximo a la puerta de Jesús (**camí vell de Estellencs** (M1800 Jose Font) que se dirigía hacia el noroeste pasando entre las posesiones de son Pizá y son Cotoner, entre son Dameto, casa Nova y son Moix negre, llegaba a La Vileta y pasando junto son Peretó y son Flor continuaba hacia la iglesia parroquial de la Purísima Concepción, continuaba junto a son Puig y tras cruzar por el norte (por detrás) el cementerio parroquial de la Vileta se unía al camí vell de Puigpunyent para dirigirse al coll de son Marill hacia Puigpunyent y Estellencs.

Su recorrido actual es, Avenida de Portugal, Plaza Es Fortí, Rafael Podriguez Mendez, Plaza Madrid, Pascual Ribot, camí de la Vileta y en la rotonda del cementerio, se dirige al noroeste pasando por detrás del cementerio de la Vileta uniéndose a unos 300 mts, al camí vell de Puigpunyent para dirigirse al coll de son Marill hacia Puigpunyent y Estellencs.

2. Dos, partiendo de la puerta de Santa Catalina (**camí vell de Puigpunyent** (M1800 Jose Font) y dirigiéndose al noroeste pasaba junto a los molinos, posteriormente entre Puig d'Órfila Nou y Son Moix Blanc, entre son Llul y son Quint, entre son Pacs y Els Quatre Vents y entre son Muntaner y son Xigala, y dejando son Vida al oeste se unía unos 700 mts hacia el norte al CVE, dirigiéndose hacia el coll de son Marill, hacia Puigpunyent y Estellencs.

Su recorrido actual es, calle Cataluña, Industria, Llibertat, Dragonera, camí de Son Rapinya, carrer Pinar Park A, camino del Colesterol y a 450 mts gira al noroeste para dirigirse al coll de Son Marill hacia Puigpunyent y Estellencs.

***Ya sabemos que tenemos un camino
histórico y ahora...???***



Proyecto de Protección y Defensa del Camí Reial de Puigpunyent

Palma Ciudad Saludable



CIUDAD DE POSSESIONS

PROTEGER Y RESTAURAR LAS "POSSESIONS"

CIUDAD MÁS ACCESIBLE

MEJORAR TRAMOS PEATONALES DEL CAMINO

CIUDAD MÁS VERDE

MEJORAR Y PROTEGER BOSQUES DE BELLVER, MUNTANER, SON QUINT Y PARQUE DE SA RIERA

CIUDAD MÁS UNIDA

CAMINO PALMA-PUIGPUNYENT-ESTELLECS

CIUDAD CON MAR Y MONTAÑA

UNIR EL CENTRO DE PALMA CON LA SIERRA DE NA BURGUESA Y LA DE TRAMUNTANA (GR221)

CIUDAD MÁS HISTÓRICA

CONOCER NUESTRA HISTORIA. CENTROS DE INTERPRETACIÓN DEL CAMÍ DE PUIGPUNYENT

CIUDAD MAS SALUDABLE

PASEO CIRCULAR HISTÓRICO-DEPORTIVO
CAMÍ DE PUIGPUNYENT (12 KM)

El Camí Reial de Puigpunyent, Park de sa Riera y Park Natural de Ponent



LUGARES DE INTERÉS DEL CAMÍ REIAL DE PUIGPUNYENT

CAMÍ DELS REIS

Centro Interpretación CRP1 Los Molinos

Centro Interpretación CRP2 Son Peretó

EL CAMÍ VELL DE ESTELLENCES

EL CAMÍ VELL DE PUIGPUNYENT

CIUDAD MÁS HISTÓRICA
CONOCER NUESTRA HISTORIA. CENTROS DE INTERPRETACIÓN DEL CAMÍ DE PUIGPUNYENT



Lugares de interés del Camí Reial Puigpunyent en Palma

CAMÍ VELL PUIGPUNYENT (camí de Son Rapinya)

1. Puerta StªCatalina (0 km)
2. Museo Es Baluart (0 km)
3. Los Molinos (0,5 km)
4. Son Moix Blanc (1,9 km)
5. Puig de Orfila Nou (1,9 km)
6. La plaza de Toros (1,9 km)
7. Puig d´Orfila Vell (2,4 km)
8. Cruceiro camí des Reis (2,6 km)
9. Ses cases de Son Garrit (2,8 km)
10. Son Llul (2,8 km)
11. Iglesia San Bartomeu (2,9 km)
12. Son Quint (2,9 km)
13. Son Pacs (3,4 km)
14. Tejar Toledo (3,6 km)
15. Els Quatre Vents (4 km)
16. Son Xigala (4 km)
17. Son Muntaner (4km)
18. Son Vida (4,3 km)
19. Pinar Park (4,8 km)
20. Unión con Camí Vell Estellencs (5,5 km)

CAMÍ VELL ESTELLENCES (camí de Sa Vileta)

1. Puerta Jesús (0 km)
2. Canódromo (0,2 km)
3. Son Piza (1,3 km)
4. Casa Nova (1,5 km)
5. Son Cotoner (1,5 km)
6. Son Dameto (2 km)
7. Son Moix Negre (2,3 km)
8. Cruceiro camí des Reis (2,4 km)
9. Son Pereto (2,6 km)
10. Son Flor (2,6 km)
11. Finca rural1 (3,2 km)
12. Casa metge (2,7 km)
13. Finca rural2 (3 km)
14. Villa Maribel (3,1 km)
15. Modernista (3,2 km)
16. La Aldeana (3,2 km)
17. Villa Margarita (3,3 km)
18. Oblatas Sr Redentor (3,3 km)
19. L´Hostal Son Palmer (3,4 km)
20. Iglesia Purísima Concepción (3,45 km)
21. Can Reines (3,5 km)
22. Casas antiguas (3,6 km)
23. Villa California (3,7 km)
24. Son Puig (4 km)
25. Son Putxet (4,5 km)
26. Cementerio Parroquial Vileta (4,8 km)
27. Unión con Camí Vell Puigpunyent (5,3 km)

El Camí Reial de Puigpunyent



CIUDAD MÁS UNIDA
CAMINO PALMA-PUIGPUNYENT-ESTELLECS

El Camí Vell de Estellencs

El Camí Vell de Puigpunyent

GR 221 Ruta de Pedra en Sec



1. S'Alcadena



2. Camí des Correu



3. Sa Costera



4. Ilinibassi



5. Coli de ses Cases de sa Neu



6. Torrent des Prat



7. Capella de Castello



8. Cala Tuert



9. Pla d'an Galliu



DUIS SEMPRE ELS CANIS FERMATS I CONTROLATS
 Los perros deben ir siempre atados y controlados.
 Keep dogs shut in and under control.
 Garder toujours les chiens tenus en laisse et surveillés.
 Halten Sie Hunde immer eingeschlossen und unter Kontrolle.



TANCAU LES BARRERES, ANIMALS A LOURE
 Cerrad las barreras, ganado suelto.
 Please, close gates, free-roaming cattle.
 Fermez les barrières s'il vous plaît, bétail en liberté.
 Bitte die Absperrungen schließen, Vieh auf der Weide.



Compte quan aneu per carretera
 Precaución al ir por carretera
 Precaution when travelling by road
 Preudence si vous allez sur la route
 Vorsicht beim Laufen auf der Landstraße

TRAM OBERT
 Tramo abierto, Open pathway,
 Chemin ouvert, Offene Wege

TRAM EN PROJECTE
 Tramo en projecte, Pathway in project,
 Chemin en projet, Abzweig in Project

REFUGI
 Refugi, Refuge, Refugio, Berghütte



LA RUTA DE PEDRA EN SEC (GR 221)

El GR 221 proposa descobrir els paisatges construïts amb pedra en sec de la Serra de Tramuntana, declarada patrimoni de la humanitat per la UNESCO, en la categoria de paisatge cultural. Així mateix, fa possible visitar interessants vestigis històrics, conèixer les tradicions, l'arquitectura, els costums, la gastronomia i l'artesanía d'aquest indret privilegiat de la geografia il·lenca.

La Ruta té actualment 164 quilòmetres oberts i senyalitzats, dels quals 91,7 corresponen a l'itinerari principal, que us permetran realitzar el tram entre Estellics i Esporles, i enllargar Deià amb el port de Pollença. Els altres 72,3 quilòmetres formen part de les variants, de les quals podreu fer la de s'Arracó al colli de sa Gramiola, la des Capdellà a Estellics, la de Calvià a Puigpunyent, la de Tossal Verd a Orient, la de Binibassí a Cala Tuert i la del pas Lis.

LA RUTA DE PEDRA EN SECO (GR 221)

El GR 221 propose découvrir les paysages construits en pierre sèche de la Serra de Tramuntana, déclarée Patrimoine de l'humanité par l'UNESCO, dans la catégorie de paysage culturel. Ceci permet de visiter des vestiges historiques remarquables, de connaître les traditions, l'architecture, les coutumes, la gastronomie et l'artisanat de cet endroit privilégié de la géographie insulaire.

THE DRY STONE TRAIL (GR 221)

The GR 221 is a trail that enables the user to discover the dry stone walls of the Serra de Tramuntana mountain range, a World Heritage site. It also allows you to visit interesting historical ruins and explore the traditions, architecture, customs, gastronomy and handicrafts of this privileged spot in Mallorca's geography. This trail currently consists of 164 kilometres of signposted routes, of which 91.7 kilometres correspond to the main route which allows you to walk the stretch between Estellics and Esporles, and links the town of Deià with Port de Pollença. The other 72.3 kilometres form part of the variants, allowing you to take the routes of s'Arracó to the Colli de sa Gramiola, de Capdellà a Estellics, de Calvià a Puigpunyent, de Tossal Verd a Orient, de Binibassí a Cala Tuert, and Pas Lis.

LA ROUTE DE LA PIERRE SÈCHE (GR 221)

La GR 221 propose de découvrir les paysages bâtis en pierre sèche de la Serra de Tramuntana, montagnes aujourd'hui déclarées Patrimoine de l'Humanité par l'UNESCO en tant que Paysage Culturel. Cet itinéraire permet de visiter des vestiges historiques remarquables, de connaître les traditions, l'architecture, les coutumes, la gastronomie, et l'artisanat de cet endroit privilégié de la géographie insulaire.

DER TROCKENMAUERROUTE (GR 221)

Der Fernwanderweg GR 221 bietet die Erkundung der Trockenmauerlandschaft in der Serra de Tramuntana, die in der Kategorie Kulturlandschaft von der UNESCO zum Weltkulturerbe ernannt wurde. Er ermöglicht die Besichtigung interessanter historischer Stätten, die Kennzeichen von Traditionen, Architektur, Sitten, Gastronomie und Kunsthandwerk in einem privilegierten Landschafts auf Mallorca.



Los perros deben ir siempre atados y controlados.
Keep dogs shut in and under control.
Gardez toujours les chiens tenus en laisse et surveillez-les.
Halten Sie Hunde immer eingeschlossen und unter Kontrolle.



TANCAU LES BARRERES, ANIMALS A LLOURE
Cerrad las barreras, ganado suelto.
Please, close gates, free-roaming cattle.
Fermez les barrières s'il vous plaît, bétail en liberté.
Bitte die Absperrungen schließen, Vieh auf der Weide.



El Camí Reial de Puigpunyent: Posesiones, edificios históricos y lugares de interés

Acciones Futuras



*En círculo y punteado zonas de mejora peatonal



El camí reial de puigpunyent (C/Pinar Park)
Camino pública sin espacio para peatones.. (900m)



El camí reial de puigpunyent (C/Vileta)
Aceras de 1,80cm durante 800m



Son Peretó



Son Dameto

CIUDAD DE POSSESIONS

PROTEGER Y RESTAURAR LAS "POSSESIONS"



Son Flor



El Camí Reial de Puigpunyent: Posesiones, edificios históricos y lugares de interés

Acciones Futuras



*Subida al coll de Marill +4km

En defensa dels camins públics

Els drets de les entitats locals i ciutadanes



sera
de
tramuntana
Cultura

Consell de Mallorca
Departament de Medi Ambient

Potestad de las entidades locales en materia de bienes*

Es obligación de la administración:

- ◆ **Proteger y defender el medio ambiente y el patrimonio histórico y cultural** según los artículos 45.2 y 46 de la Constitución y los artículos 18 y 23 del Estatuto de Autonomía de las Islas Baleares
- ◆ En nuestro entorno la **recuperación y conservación de los caminos públicos** se ven determinadas por el deber de fomentar el turismo, actividad económica principal de nuestra isla (art. 30.11 del Estatuto)

Inventario municipal de caminos:

-La ley municipal (artículo 132 de LMRLIB) establece que todos los ayuntamientos tienen la **obligación de inventariar** los bienes y derechos incluyendo **las vías públicas**: calles y caminos municipales y que ha de ser objeto de una **actualización continuada** sin perjuicio de rectificarlo anualmente y de comprobarlo cada vez que se renueve la corporación.

*"En defensa dels camins públics. Els drets de les entitats locals i ciutadanes". Consell de Mallorca. Departament de Medi Ambient. Mallorca 2011. Pag 69

Identificació espacial

Camí vell de Palma CODI: **BC04/A**



MUNICIPI:	Puigpunyent
NUCLI/ÀREA:	
CARRER/PLAÇA /CAMÍ:	Entre Puigpunyent i Palma
PARCELA:	
POLIGON:	
U.T.M. - X:	460449,85
U.T.M. - Y:	4385272,59
URBÀ/RÚSTIC:	Rústic
PLANOL:	SR05
ESCALA:	1/5000



Ayuntamiento de Puigpunyent

Identificació de l'element

DENOMINACIÓ	Camí vell de Palma
CATEGORIA	Bé Etnològic
TIPOLOGIA:	Camí parcialment empedrat
ÚS:	Camí públic
CRONOLOGIA:	Documentat al segle XIII
AUTORIA	
ESTIL	



Descripció de l'element

Camí vell de Palma CODI: **BC04/A**

El camí parteix des de sa Vileta tot seguint el jaç del xaragall que davalla de la serra. Els primers metres foren aixecats per culleres, per la qual cosa tan sols són visibles algunes ginyes sobre la roca viva i petits redols a ambdós costats del camí amb restes d'empedrat. A partir del coll de Son Marill, el camí presenta el coster més intens, i apareixen trams amb empedrat intermitent, en important procés d'abandó. Després de passar un forn de calç ubicat sobre el coster esquerre, tomba a l'esquerra. El camí avança sobre un marget lateral. Torna a desembocar al camí amb cullera i a escassos metres pren, a l'esquerra, per l'antic traçat fins al coll. Al coll de Son Marill hi trobam les ruïnes de l'hostal de Son Marill. A sota s'hi observen restes d'un petit conjunt marjat. Hi apareixen petits trams empedrats amb ratlletes, coincidint amb els costers, així com un quasi constant marget lateral. Algunes de les pedres conserven marques de les ginyes de carros. També hi deixam de banda dos forns de calç, un dels quals quasi desaparegut. El camí es veu interceptat per la carretera PMV-101-6, la travessa i uns metres més avall pren per un camí que du a un portell amb una barrera, als peus de la qual es pot observar restes d'una ratlleta. Des d'aquí, fins als sementers orientals de Son Serraita, el camí resta quasi desaparegut, a causa de les contínues roturacions i llaurades dels sementers. En sortir dels conreus torna a aparèixer un següent dificultós per l'abandó, dona al camí que actualment puja a Son Morell. En arribar al pont que salva sa Riera el camí torna a aparèixer un el vell traçat de carro apareix amb força. S'endinsa dins els sementers del pla de sa Riera i entram en el terme municipal de Son Serraita. El camí torna a desaparèixer, tant per l'acció de les arades com per la de les crescudes del torrent. El camí segueix uns metres més avall fins a abans de tornar a travessar sa Riera, tomba a la dreta, i tot vorejant el torrent, arriba al camí de Son Cotaner d'Amunt. En arribar a Son Cotaner hi trobam algunes restes esporàdics d'espals empedrats. El camí travessa sa Riera per un ben conservat gual empedrat amb ratlletes. Avança planer i en arribar a la parcel·lació de Son Serraita, davant Son Puig, el traçat es perd definitivament.

BIBLIOGRAFIA: GEM, XIII: 277; Vibot & Hernández, 2001: 31; Hernández & Vibot, 2011: 81-86.

Estat de conservació

ENTORN:	BO	
VOLUMETRIA:	DOLENT	Desaparició d'alguns trams.
ESTRUCTURA:	DOLENT	Invasió de vegetació.
FAÇANA:		
COBERTES:		
INTERIORS:		
JARDINS:		
ALTRES:		

Protecció de l'element

NIVELL DE PROTECCIÓ:	A
PROTECCIÓ LEGAL ESPECÍFICA	Inclòs al Catàleg de camins del terme municipal de Puigpunyent (FODESMA, 2002): núm 13.
USOS PERMESOS:	Via de comunicació.
DIRECTRIUS D'INTERVENCIÓ:	Neteja, manteniment i conservació. Restauració dels trams empedrats. Qualsevol intervenció serà tendent a la recuperació dels trams desapareguts.
ELEMENTS A CONSERVAR:	Marges, ratlletes, forns de calç situats a les vores del camí.
Zona de protecció:	
DESCRIPCIÓ:	La zona de protecció és de 3 metres a banda i banda del camí, per tal de protegir els forns de calç existents.

OR2017aFinca Son Quint

Camí Reial de Puigpunyent



Camí Vell Estellencs

Camí Vell Puigpunyent







Agosto 2019



- Contaminación Ambiental, tala de arboles, muerte de aves rapaces...
- Contaminación Paisajística,
- Problema de salud publica, cerca de viviendas y en lugar muy transitado por los amantes de la naturaleza...

Esto es una zona ANEI, finca son Quint , Sierra de Tramuntana, Palma, Patrimonio Mundial...?

**Palma Ciudad Saludable!!
Hemos protegido el mar,
ahora protegeremos la
montaña..**

BIBLIOGRAFIA

1. Instituto Geográfico Nacional. Ministerio de Fomento. Gobierno de España. Consultado el 5-mayo-2017. Disponible en internet en:
<http://www.ign.es/web/mapasantiguos/index.html#map=17/286622.8/4808425.33/0>
2. Infraestructura de dades especials de les Illes Balears. IDEIB. Versió 3.1. Conselleria de Territori, Energia i Mobilitat. Govern de les Illes Balears. Consultado el 5-mayo-2017. Disponible en internet en:
<http://ideib.caib.es/visualitzador/visor.jsp>
3. Google Maps. Consultado el 5-mayo-2017. Disponible en internet en:
<https://www.google.es/maps/@39.5970124,2.5986012,2060m/data=!3m1!1e3!4m2!6m1!1s1K0KxxOIUMQq4y6c-5yU5C2xL-ts?hl=es&authuser=1>
4. Google Earth. Imágenes Históricas. Consultado el 5-mayo-2017. Disponible en internet en: https://www.google.com/intl/es_es/earth/
5. ESTOP Estudios Topografía S.A. Palma de Mallorca. Foto aérea 1960
6. Ortoimágenes del vuelo OLISTAT Oleícola realizado por el Ministerio de Agricultura entre 1997 y 1998 sobre parte del territorio español para contabilizar el número de olivos del territorio español.
7. Fotogramas en blanco y negro escala 1:30.000. Realizado por encargo del Instituto Geográfico y Catastral (actual Instituto Geográfico Nacional).
8. 1956-1957 España Americano Serie B. Ortoimágenes del vuelo realizado por el Army Map Service de EEUU entre enero de 1956 y noviembre de 1957 sobre parte del territorio español conocido como Vuelo Americano serie B.

BIBLIOGRAFIA

9. Plano de Garau 1644. La Ciudad de Mallorca. [Citado el 5-5-2017]. Disponible en internet en: <http://fabian.balearweb.net/archives/200607/page/4>
10. Óleo anónimo de la Ciudad de Palma, hacia 1650. Museo de Bellver. [Citado el 5-5-2017]. Disponible en internet en: <http://fabian.balearweb.net/archives/200607/page/4>
11. Plano de la Ciudad de Palma de Pons Fábregues (entre 1900 y 1920). [Citado el 5-5-2017]. Disponible en internet en: <http://fabian.balearweb.net/post/107173>
12. Diario de Mallorca. [Citado el 5-5-2017]. Disponible en internet en: <http://ocio.diariodemallorca.es/planes/rutas-excursiones/pla-79-serra-na-burguesa.html>.
13. IB3 Tv. [Citado el 5-5-2017]. Disponible en internet en: <http://ib3tv.com/carta?id=b88b8dbb-7bad-468d-a49a-a7d87b3d7a6e>.
14. IB3 Tv. [Citado el 5-5-2017]. Disponible en internet en: <http://ib3tv.com/carta?id=c137bb57-661a-490d-a740-c4670942fc8f>.
15. <http://e-alvac.caib.es/index.html>. <http://e-alvac.caib.es/es/rutas-portada.html>.
16. <https://www1.sedecatastro.gob.es/Cartografia/mapa.aspx?refcat=07040A00700082&from=OVCBusqueda&pest=rc&final=&RCCompleta=07040a007000820000RY&ZV=NO&del=7&mun=40>

*Barríos de Ponent de Palma desde la Finca de Son Quint
Sierra de Na Burguesa 2017*

